

INVESTOR**MĚSTO ČESKÁ LÍPA**

náměstí T. G. Masaryka č. p. 1, 470 36 Česká Lípa

**STAVBA****REGENERACE SÍDLIŠTĚ ŠPIČÁK
PARKOVIŠTĚ V UL. BARDĚJOVSKÁ
ČESKÁ LÍPA**

S.A.W. CONSULTING s.r.o.

Prašná 2324, 407 47 Varnsdorf

středisko UL: Masarykova 633/318, 400 01 Ústí n. L.

web: www.sawconsulting.cze-mail: info@sawconsulting.cz**VYPRACOVAL**

IVETA SOCHOROVÁ

ZODPOVĚDNÝ PROJEKTANT

ING. FILIP KUČERA

TECHNICKÁ KONTROLA

JAROSLAV ZAVADIL, DiS.

INVESTOR**ZAKÁZKOVÉ ČÍSLO****DATUM****STUPEŇ****MĚŘÍTKO****Č. PŘÍLOHY****F****MĚSTO ČESKÁ LÍPA****2016-007****02/2017****DSP/PDPS****PARÉ****PŘÍLOHA****DOKLADOVÁ ČÁST**

SEZNAM DOKLADŮ:**Organizace a DOSS:**

CETIN, a.s.	dušan.kojetin@cetin.cz	SOS-16/VE 16022766
ČESKOLIPSKÁ TEPLÁRENSKÁ, a.s.	Liberecká 132, 470 01 Česká Lípa	FH/V-81/2016
ČEZ Distribuce, a.s.	Děčín IV-Podmokly, Teplická 874/8, 405 02	1092592194/L232
HZS Česká Lípa	K. Poláčka 3152, 470 01 Česká Lípa	HSLI-1425-2/CL-PS-2017
KHS Česká Lípa	Purkyňova 652/1, 470 01 Česká Lípa	KHSLB 07964/2017
MÚ Česká Lípa, stavební úřad	Moskevská 8, 470 01 Česká Lípa	MUCL/42080/2016
MÚ Česká Lípa, odbor dopravy	nám. T.G. Masaryka 1, 470 01 Česká Lípa	MUCL/79923/2016
MÚ Česká Lípa, stavební úřad	nám. T.G. Masaryka 1, 470 01 Česká Lípa	MUCL/42900/2017/Či
NIPI ČR, o.s.	vlada.braum@atlas.cz	3170020
Otto Židek (STATOMI)	Dubice 42, 470 01 Česká Lípa	/
Policie ČR	Pod Holým vrchem 1734, 470 01 Česká Lípa	KRPL-41401-2/ČJ-2017-180106
Povodí Ohře, s.p., závod Terezín	Pražská 319,411 55 Terezín	POH/24978/2016-2/037200
SČVK, a.s., Liberec	Sladovnická 1082, 463 11 Liberec - Vratislavice	O1760118966/OTPCUL/Ro
UPC Česká republika, a.s.	Závišova 502/5, 140 00 Praha 4	E008389/17

Správci inženýrských sítí:

České Radiokomunikace, a.s.	Skokanská 2117/1, 169 00 Praha 6 - Břevnov	UTPS/os/151547/2016
CETIN, a.s.	Olšanská 2681/6, 130 00 Praha 3	517601/16
Českolipská Teplárenská, a.s.	Liberecká 132, 470 01 Česká Lípa	FH/V-7/2016
ČEZ Distribuce, a.s.	Děčín IV-Podmokly, Teplická 874/8, 405 02	100731513
ELPROINVEST s.r.o.	Barviřská 12, 460 01 Liberec 1	/
G-RONN s.r.o.	Kutvirtova 339/5, 150 00 Praha 5	3/2016/Ing. St.
Město Česká Lípa	T.G. Masaryka 1, 470 36 Česká Lípa	MUCL/7269/2016
Milan Čubiňák	Brněnská 2596, 470 06 Česká Lípa	/
MO, sekce ekonomická a majetková	Teplého 1899, 530 02 Pardubice	85741/2016-8201-OÚZ-LIT
Nej.cz s.r.o.	Francouzská 75/4, 120 00 Praha 2	439/16
RWE Distribuční služby, s.r.o.	Plynárenská 499/1, 557 02 Brno	5001242339
SČVK, a.s.	Přítkovská 1689, 415 50 Teplice	SCVKZAD1197
STATOMI, spol. s r.o.	U Katovny 775, 470 01 Česká Lípa	/
Telco Pro Services, a.s.	Praha 4, Duhová 1531/3, 140 53	200586927
TwigoNet Europe, SE	Podnikatelská 553, 190 11 Praha 9	1953/2017KM
UPC Česká republika, a.s.	Závišova 502/5, 140 00 Praha 4	E008389/17
Vodafone Czech Republic, a.s.	Vinohradská 167, 100 00 Praha 10	MW0000604540987

Vyjádření DOSS a správců inženýrských sítí

S.A.W. CONSULTING s.r.o.
Středisko Ústí nad Labem

Pí. Iveta Sochorová
inženýrská činnost

Váš dopis:

Naše značka: SOS -16/VE 16022766

Vyřizuje: Dušan Kojetín

Datum: 20. 6. 2016

Stanovisko k územnímu a stavebnímu řízení

Souhlasíme s vydáním územního rozhodnutí a stavebního povolení pro stavbu **“Regenerace sídliště Špičák - parkoviště v ul. Bardějovská, Česká Lípa”** za dodržení následujících připomínek:

1. Pro zajištění ochrany našeho vedení požadujeme, aby měl stavebník před vydáním územního rozhodnutí platné „Vyjádření o existenci podzemních vedení sítí elektronických komunikací“. Zároveň stavebníka upozorňujeme, že podmínky dané ve „Vyjádření ...“ musí být dodrženy.
2. V oblasti stavby se nachází naše vedení, které požadujeme respektovat a chránit před poškozením. V místě kde dojde k umístění našeho vedení do rekonstruovaných přístupových chodníků ke vchodům, nesmí nad trasou a v ochranném pásmu našeho vedení dojít ke snížení, či zvýšení stávající nivelety terénu.
3. Před záhozem a při každé kolizi stavby s naším vedením požadujeme přizvat k jeho kontrole (p. Bečvařík tel.: 602 583 110). O provedené kontrole bude proveden zápis do stavebního deníku, který bude kontrolován při kolaudačním řízení stavby.

S pozdravem


Česká telekomunikační infrastruktura a.s.
Olšanská 2681/6
130 00 Praha 3
DIČ: CZ04084063


S.A.W. CONSULTING s.r.o.
Masarykova 633/318
400 01 Ústí nad Labem

značka:

vyřizuje:

V České Lípě, dne:

FHV-81/2016

František Horyna, tel. 487805908(14)
e-mail: frantisek.horyna@clt.mvv.cz

7. 7. 2016

**Věc: Zákres sítí ve vlastnictví společnosti ČESKOLIPSKÁ TEPLÁRENSKÁ a.s.
a vyjádření ke stavbě „Regenerace sídliště Špičák, parkoviště v ul.
Bardějovská, Česká Lípa .“**

K předložené dokumentaci řešící regeneraci sídliště Špičák, č. zakázky 2016-007, vydáváme následující stanovisko:

Společnost ČESKOLIPSKÁ TEPLÁRENSKÁ a.s. souhlasí se stavbou „Regenerace sídliště Špičák, parkoviště v ulici Bardějovská, Česká Lípa“ s tím, že budou dodrženy předložené návrhy technického řešení a všechny námi níže uvedené podmínky:

- V místě střetu se stavbou je nutno řešit křížení či souběh se zařízením v majetku nebo správě společnosti ČESKOLIPSKÁ TEPLÁRENSKÁ a.s., dle zákona č. 458/2000 Sb. a ČSN č. 736005.
- V případě přejíždění technikou přes toto zařízení je nutné zabezpečit místo přechodu proti možnému zborcení a poškození zařízení již při provádění přípravných prací (přejezdové plechy apod.)
- V místech, kde bude stavba v blízkosti tohoto zařízení, požadujeme při provádění zemních prací a před záhozem vždy účast pověřeného pracovníka zastupujícího naší společnost, který provede posouzení a zápis do předávacího protokolu, stavebního deníku apod., kde zkontroluje, případně určí způsob ochrany našeho zařízení.
- Před provedením výkopových prací, nechat vytýčit technologické zařízení v našem nebo správě majetku pověřenými pracovníky naší společnosti.
- Dodavatel prací musí prokazatelným způsobem oznámit pověřeným pracovníkům naší společnosti termín zahájení prací, a to min. 7 dní předem.
- Při provádění zemních prací nenarušit teplárenské zařízení, při jeho odkrytí musí být zabezpečeno proti poškození.
- Veškeré škody na zařízení v majetku nebo správě společnosti ČESKOLIPSKÁ TEPLÁRENSKÁ a.s., případně třetích osob, způsobené zemními, stavebními a montážními pracemi v souvislosti s jejich prováděním, odstraní investor na vlastní náklady v co nejkratším možném termínu.
- Pověřenými pracovníky za společnost ČESKOLIPSKÁ TEPLÁRENSKÁ a.s. jsou: pan René Heide tel. 724162626, e-mail rene.heide@mvv.cz pan František Horyna tel. 602101533, e-mail frantisek.horyna@mvv.cz

S pozdravem
Ing. Jan Sulík
místopředseda představenstva

**ČESKOLIPSKÁ TEPLÁRENSKÁ a.s.**Liberecká 132
470 01, Česká Lípatel.: 487 805 901
fax: 487 805 970

IČ: 646 53 200, DIČ: CZ64653200

S.A.W. CONSULTING s.r.o.

Masarykova 633/318

400 01 ÚSTÍ NAD LABEM

VÁŠ DOPIS ZNAČKY / ZE DNE

/ 21. 04. 2017

NAŠE ZNAČKA

1092592194 / L232

VYŘIZUJE / LINKA

Martin Bucek / 800 850 860

MÍSTO ODESLÁNÍ / DNE

Liberec / 03. 05. 2017

Souhlas s umístěním stavby a s prováděním činností v ochranném pásmu elektrického zařízení evidenční číslo: LB / L232 / 17 / OP

Vážená zákaznice, vážený zákazníku,

dovolte nám, abychom reagovali na Vaši žádost ze dne 21. 04. 2017, ve které nás žádáte o vydání stanoviska ke stavbě a provádění souvisejících činností v ochranném pásmu el. zařízení v našem majetku.

Ze zaslaných podkladů je zřejmé, že stavba:

Název stavby: Regenerace sídliště Špičák – parkoviště ul. Bardějovská, Česká Lípa

1. Parc. číslo: viz. situace Kat. území: Česká Lípa
2. Předložené podklady: celková koordinační situace

a s ní související činnosti zasahují do ochranných pásem zařízení:

1. Typ zařízení: podzemní vedení nn a vn
2. Název zařízení: podzemní vedení nn Česká Lípa-K-CL_0048-Špičák EC 5, Česká Lípa-K-CL_0077-Špičák EC 1, podzemní vedení vn K VN 110080 TS CL_0763-TS CL_0061, V-TS ZDS SPICAK - TS EC5, které je v majetku naší společnosti.

Sdělujeme Vám, že udělujeme **souhlas** s činnostmi zasahující do ochranného pásma předmětného el. zařízení.

Povoleny činnosti:

1 – stavební práce

2 – zemní práce

~~3 – kácení a prořez~~

4 – umístění stavby

5 – ~~skladování hořavin~~

6 – ~~skladování výbušnin~~

(nehodící se škrtněte)

ČEZ Distribuce, a. s.

Děčín, Děčín IV-Podmokly, Teplická 874/8, PSČ 405 02 | Kontaktní bezplatná linka

ČEZ Distribuce: 800 850 860 (hlášení poruch, distribuční požadavky, informace) |

e-mail: info@cezdistribuce.cz | www.cezdistribuce.cz | IČ: 24729035, DIČ: CZ24729035 |

zapsaná v obchodním rejstříku vedeném Krajským soudem v Ústí nad Labem, sp. zn. B 2145

zasílací adresa: ČEZ Distribuce, a. s., Plzeň, Guldenerova 2577/19, PSČ 326 00

Platnost tohoto souhlasu je vázána na dodržení následujících podmínek:

1. Podmínkou pro zahájení činnosti v ochranném pásmu je platné „Sdělení o existenci energetického zařízení v majetku společnosti ČEZ Distribuce, a. s.“, v daném zájmovém území tohoto souhlasu a dodržení podmínek uvedených v tomto vyjádření.
2. V případě jakýchkoli zemních prací je nutné před jejich zahájením provést vytyčení trasy tohoto silového zařízení a dodržet ochranné pásmo a podmínky pro práci v tomto ochranném pásmu.
3. Souběhy a křižovatky s elektrickými vedeními musí být provedeny v souladu s platnými normami a předpisy, zejména s ČSN EN 50110-1, PNE 33 0000-6, ČSN 33 2000-5-52 a PNE 34 1050 pro kabelová vedení a ČSN 73 6005 o prostorovém uspořádání sítí technického vybavení.
4. Umístění stavby a provádění činností v ochranném pásmu elektrického zařízení bude respektovat zařízení distribuční soustavy v majetku ČEZ Distribuce, a.s., které se v dané lokalitě nachází, nebo jehož výstavba se v dané lokalitě připravuje a je chráněno ochranným pásmem dle zákona č. 458/2000 Sb. § 46 a prováděno podle předložené projektové dokumentace vypracované firmou S.A.W. CONSULTING s.r.o., zakázka č. 2016-007, datum 02/2017.
5. Jakákoliv poškození nebo mimořádné události, způsobené na elektrickém zařízení stavebníkem, musí být neprodleně oznámeny na poruchovou linku 800 850 860 a budou opraveny na náklady viníka. Zahrnutí poškozených míst může být provedeno pouze po souhlasu vydaném naší společností.
6. Umístěním stavby nesmí dojít ke ztížení přístupu našich pracovníků a pracovníků námi pověřených firem k našemu zařízení.
7. Pracovníci provádějící práce budou prokazatelně poučeni o nebezpečí, které hrozí při nedodržení bezpečnostních předpisů.
8. S ohledem k provádění prací v ochranném pásmu upozorňujeme na možnost nebezpečných vlivů od elektrického zařízení. Opatření proti těmto vlivům je na straně zhotovitele výše uvedené stavby. ČEZ Distribuce, a.s. nepřevzme žádnou zodpovědnost za případné škody, které vzniknou stavebníkovi následkem poruchy nebo havárie elektrického zařízení za nepředvídaných okolností nebo nedodržením výše uvedených podmínek.
9. V místech uložení kabelového vedení, požadujeme zachování stávající nivelety chodníků a komunikací, resp. zachování hloubky uložení kabelového vedení a výšky umístění kabelových skříní nad terénem. Pokud nebude možné zachovat stávající hloubku uložení kabelového vedení, nebo výšku umístění kabelových skříní, požadujeme provedení přeložky dle §47 zákona 458/2000 Sb. Přeložku požadujeme provést také v místech, kde dojde ke změně funkčních ploch (komunikace místo chodníku apod.).
10. Musí být dodrženy Podmínky pro práce v ochranných pásmech vedení, které jsou přílohou tohoto souhlasu.

11. Jakékoliv události mající vliv na provoz předmětných vedení musí být neprodleně oznámeny na poruchovou linku 800 850 860 nebo včas oznámeny naší společností.
12. Pokud dojde při provádění výkopových prací k obnažení podzemního kabelového vedení, je nutná před zahrnutím výkopu kontrola pracovníkem Provozu sítě ČEZ Distribuce, s.r.o. kontaktujte Call centrum naší společnosti na telefonu 800 850 860.
13. Výjimka z OP se nevztahuje na zařízení ČEZ ICT services, a.s.


Za dodržení shora uvedených podmínek souhlasíme s projektovou dokumentací a s vydáním stavebního povolení, nebo územního souhlasu.

Souhlas s prováděním činností související se zřízením (výstavbou) výše uvedené stavby končí dnem vydání kolaudačního rozhodnutí.

Provozovatel si vyhrazuje právo odvolat souhlas kdykoli, pokud zjistí, že podmínky stanovené v tomto „Souhlasu s umístěním stavby a s prováděním činností v ochranném pásmu elektrického zařízení“ nejsou dodrženy. Pokud zjištěné nedostatky nebyly odstraněny ani na základě písemné výzvy ve stanoveném termínu, je žadatel povinen uvést ochranné pásmo do původního stavu a zdržet se provozování jakékoli činnosti, kterou zákon výslovně zakazuje. Tento souhlas pozbývá platnosti, nebude-li stavba zahájena do 1 roku od udělení souhlasu a netýká se zajištění dodávky elektřiny pro danou stavbu.

V případě potřeby nás můžete kontaktovat na naší Zákaznické lince 800 850 860, která je Vám k dispozici 24 hodin denně, 7 dní v týdnu, při hovoru s operátorem uvádějte laskavě naši značku ze záhlaví dopisu.

S pozdravem



ČEZ Distribuce, a. s.
Děčín, Děčín IV-Podmokly
Teplická 874/8
PSČ 405 02
IČ: 247 29 035 208.

Ing. Vladimír Koten
Vedoucí oddělení Správa energetického majetku Sítě Sever
ČEZ Distribuce, a. s.

Příloha:

- ~~1. Podmínky pro provádění činností v OP nadzemních vedení~~
 - ~~2. Podmínky pro provádění činností v OP podzemních vedení~~
 - ~~3. Podmínky pro provádění činností v OP elektrických stanic~~
- (nehodící se škrtněte)

Hasičský záchranný sbor Libereckého kraje
Územní odbor Česká Lípa
Karla Poláčka 3152, 470 01 Česká Lípa 1

K Č.j.: HSLI-1425-2/CL-PS-2017

Česká Lípa 10. května 2017

Počet listů: 1

Přílohy: -

S.A.W. Consulting s.r.o.
Masarykova 633/318
400 01 Ústí nad Labem

ZÁVAZNÉ STANOVISKO DOTČENÉHO ORGÁNU NA ÚSEKU POŽÁRNÍ OCHRANY
Vyřizuje za HZS: por. Luboš Krejča, DiS, tel. 950 475 225, e-mail: lubos.krejca@hzslk.cz

Název stavby:	Regenerace sídliště Špičák
Místo stavby:	Ul. Bardějovská, Česká Lípa
Stavebník-investor:	Město Česká Lípa, nám. TGM 1, Česká Lípa
Předložená dokumentace:	K územnímu a stavebnímu řízení
Zpracovatel PBR:	Ing. Vladimír Braum, ČKAIT 0501223, červen 2016

Hasičský záchranný sbor Libereckého kraje jako dotčený orgán dle ustanovení § 26 odst. 2 písm. b) a ustanovení § 31 odst. 1 písm. b) zákona č. 133/1985 Sb., o požární ochraně, ve znění pozdějších předpisů (dále jen „zákon o PO“), posoudil výše uvedenou dokumentaci předloženou dne 19.4.2017 a k této dokumentaci vydává v souladu s ustanovením § 31 odst. 4 zákona o PO a dále dle ustanovení § 149 odst. 1 zákona č. 500/2004 Sb., správního řádu, ve znění pozdějších předpisů

souhlasné závazné stanovisko.

Odůvodnění

Posouzená dokumentace specifikovaná v úvodu závazného stanoviska splňuje obsahové náležitosti v souladu s ustanovením § 41 vyhlášky č. 246/2001 Sb., o stanovení podmínek požární bezpečnosti a výkonu státního požárního dozoru (vyhláška o požární prevenci), ve znění vyhlášky č. 221/2014 Sb. Z obsahu posouzené dokumentace vyplývá, že jsou splněny požadavky požární bezpečnosti staveb kladené na danou stavbu vyhláškou č. 23/2008 Sb., o technických podmínkách požární ochrany staveb, ve znění vyhlášky č. 268/2011 Sb.

Poučení

V souladu s ustanovením § 46 odst. 3 vyhlášky o požární prevenci si Hasičský záchranný sbor Libereckého kraje jeden výtisk požárně bezpečnostního řešení ponechává ve své dokumentaci.

K případným změnám proti posouzené projektové dokumentaci je třeba vyžádat si nové závazné stanovisko z hlediska požární ochrany.

Proti obsahu závazného stanoviska nelze podat samostatné odvolání.

Převzal:

Dne:

Podpis:

Podatel vyrozuměn:
telefonicky/e-mailem

dne:

Podpis:


plk. Mgr. Jan Málek
rada – ředitel ÚO Česká Lípa
oprávněná úřední osoba

HZS Libereckého kraje

územní odbor Česká Lípa

Karla Poláčka 3152

470 01 Česká Lípa 1

3

K r a j s k á h y g i e n i c k á s t a n i c e

LIBERECKÉHO KRAJE SE SÍDLEM V LIBERCI

Husova tř. 64, 460 31 Liberec 1, P.O.Box 141, tel. 485 253 111, sekretariat@khslibc.cz, ID nfeai4j, IČ 71009302

V České Lípě dne 2017-04-24

Č. j.: KHSLB 07964/2017

Vyřizuje: Mgr. Procházková

Č. j. odesílatele:

S. A. W. Consulting s. r. o.
Středisko Ústí nad Labem
Masarykova 633/318
400 01 ÚSTÍ NAD LABEM

„Regenerace sídliště Špičák – parkoviště v ul. Bardějovská, Česká Lípa“ – závazné stanovisko Krajské hygienické stanice Libereckého kraje se sídlem v Liberci ke stavebnímu povolení

Krajská hygienická stanice Libereckého kraje se sídlem v Liberci (dále Krajská hygienická stanice) jako dotčený správní úřad dle § 77 zákona č. 258/2000 Sb., o ochraně veřejného zdraví a o změně některých souvisejících zákonů, ve znění pozdějších předpisů, ve spojení s § 4 odst. 2 zákona č. 183/2006 Sb., o územním plánování a stavebním řádu (stavební zákon), ve znění pozdějších předpisů, posoudila předloženou žádost Města Česká Lípa, se sídlem náměstí T. G. Masaryka č. p. 1, Česká Lípa, IČO 00260428, doručené dne 19. 04. 2017, zaevidované pod číslem jednací KHSLB 07964/2017, podanou v zastoupení společností S. A. W. Consulting s. r. o., se sídlem Prašná 2324, Varnsdorf, na základě plné moci ze dne 28. 01. 2016, o vydání závazného stanoviska ke stavebnímu řízení na stavbu „Regenerace sídliště Špičák – parkoviště v ul. Bardějovská, Česká Lípa“.

Po zhodnocení souladu předložené žádosti s požadavky předpisů v oblasti ochrany veřejného zdraví vydává Krajská hygienická stanice toto

závazné stanovisko:

S vydáním stavebního povolení na stavbu „Regenerace sídliště Špičák – parkoviště v ul. Bardějovská, Česká Lípa“ **se souhlasí**.

Odůvodnění:

Krajské hygienické stanici byla dne 19. 04. 2017 doručena žádost Města Česká Lípa, se sídlem náměstí T. G. Masaryka č. p. 1, Česká Lípa, IČO 00260428 o vydání závazného stanoviska ke stavebnímu povolení na stavbu „Regenerace sídliště Špičák – parkoviště v ul. Žitavská, Zhořelecká a Budyšínská, Česká Lípa“.

Krajská hygienická stanice Libereckého kraje se sídlem v Liberci přezkoumala důvodnost této žádosti v návaznosti na předložené doklady a místní šetření, dospěla k závěru, že věc vyhovuje požadavkům předpisů v oblasti ochrany veřejného zdraví.

Předmětem projektové dokumentace stavby zpracované společností S. A. W. Consulting s. r. o., se sídlem Prašná 2324, Varnsdorf z 02/2017, zakázkové číslo 2016-007, je regenerace panelového sídliště Špičák – úprava stávající místní komunikace a chodníků, návrh nového parkoviště včetně odvodnění a nové místní komunikace, přechodu pro chodce, úpravu a doplnění veřejného osvětlení, úpravu veřejného prostranství včetně navržení případných terénních úprav, opěrných zdí a sadových úprav od komunikace ul. Bardějovská k objektům č. p. 2460/10 – 2472/30 v k. ú. Česká Lípa. Záměrem je racionalizace uspořádání především parkovacích ploch, kdy v současnosti dochází k nesystematickému využívání volných ploch, není definován průjezdný profil vozovky a chybí vyznačení parkovacích míst. Stavba je členěna na stavení objekty: SO 001 Bourání konstrukcí, vozovek a sejmutí ornice; SO 101 Komunikace, chodníky a parkoviště; SO 191 Dopravní značení; SO 251 Opěrná zeď; SO 301 Odvodnění komunikace a chodníků; SO 401 Veřejné osvětlení; SO 801 Terénní a sadové úpravy; SO 901 Dopravně inženýrské opatření.

Stavba nemá vliv na hodnocení z hlediska šíření hluku a vibrací v řešeném území. Její realizací nedojde ke změně akustických parametrů v zájmové lokalitě.

Po zhodnocení zdravotních rizik vyplývajících z předložené žádosti bylo žádosti vyhověno a bylo vydáno souhlasné závazné stanovisko.

Mgr. et Mgr. Pavla Procházková
vedoucí oddělení hygieny obecné a komunální

Městský úřad Česká Lípa
Stavební úřad - Úřad územního plánování
náměstí T. G. Masaryka č.p. 1, 470 36 Česká Lípa

S.A.W. CONSULTING s.r.o.
k rukám pí. Ivety Sochorové
Prašná 2324
407 47 Varnsdorf

Váš dopis zn.: -
Ze dne: - 02.05. 2016
Naše zn.: MUCL/42080/2016
EČ: 47664
Vyřizuje: Ing. Smělý
Telefon: 487 881 191
Počet listů dokumentu: 1
Počet příloh/počet listů příloh: 1
Datum: 31.05.2016

Sdělení - odpověď na Váš dopis ze dne 02.05. 2016

Městský úřad Česká Lípa – stavební úřad – úřad územního plánování obdržel dne 03.05. 2016 Vaši žádost o vyjádření k záměru – Regenerace sídliště Špičák – parkoviště v ul. Bardějovská Česká Lípa.

K Vašemu požadavku sdělujeme:

Pozemky parcelní číslo 5825/143, 5825/145, 5825/499, 5825/497, 5825/500, 5825/501, 5825/502, 5825/548 v k.ú. Česká Lípa se nachází v zastavěném území.

Z nadřazené územně plánovací dokumentace – Zásady územního rozvoje Libereckého kraje, které byly vydány Zastupitelstvem Libereckého kraje dne 21.12. 2011 s účinností od 22.1 2012 a Územně analytických podkladů obce s rozšířenou působností Česká Lípa nevyplývají pro uvedenou lokalitu zvláštní omezení.

Město Česká Lípa má platný Územní plán Česká Lípa vydaný 22.5. 2013 Zastupitelstvem města Česká Lípa, platný od 12.6. 2013.

Dle Územního plánu Česká Lípa jsou pozemky parcelní číslo v k.ú. Česká Lípa součástí ploch definovaných takto:

- 5825/143 – část - plochy veřejných prostranství (pro dopravu) – silnice a sběrné místní komunikace; část – plochy občanské vybavenosti (vše stav)
- 5825/145, 5825/499, 5825/500, 5825/501 – bydlení městské středopodlažní (BD nad 4 NP) (stav)
- 5825/497 – plochy veřejných prostranství (pro dopravu), silnice a sběrné místní komunikace - stav
- 5825/502, 5825/548 – část – bydlení městské středopodlažní (BD nad 4 NP), část – cyklistické trasy - návrh

Řešené území je v působnosti stavebního úřadu MěÚ Česká Lípa - úsek územního rozhodování a stavebního řádu, který je v rámci rozhodování v území kompetentní prověřovat soulad záměrů s platnou územně plánovací dokumentací.

Poskytnutá územně plánovací informace platí 1 rok ode dne jejího vydání, pokud v této lhůtě orgán, který ji vydal, žadateli nesdělí, že došlo ke změně podmínek, za kterých byla vydána, zejména na základě aktualizace příslušných územně analytických podkladů, schválení zprávy o uplatňování zásad územního rozvoje a zprávy o uplatňování územního plánu.

Ing. Jaromír Smělý
referent úřadu územního plánování

ID DS: bkfbe3p
IČ: 00260428
Fax: 487 881 222
http: www.mucl.cz

Adresa pro písemný styk:
náměstí T. G. Masaryka č.p. 1
470 36 ČESKÁ LÍPA
e-podatelna: podatelna@mucl.cz

Adresa sídla pracoviště:
Moskevská č.p. 8
470 36 ČESKÁ LÍPA
e-mail: Smely@mucl.cz

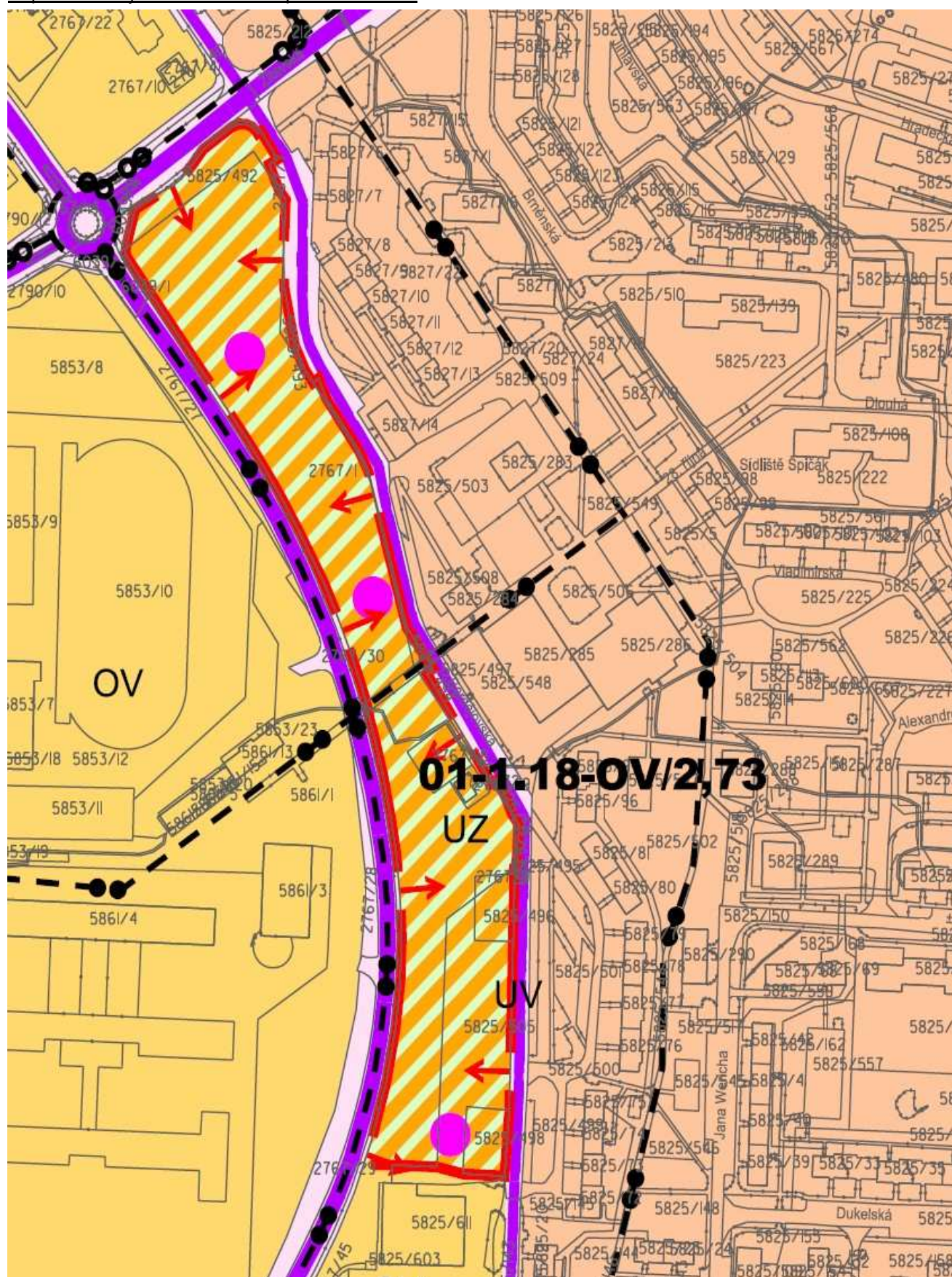
Stanoveným podmínkám pro využití ploch s rozdílným způsobem využití musí odpovídat způsob jejich užívání a zejména účel umísťovaných činností a povolovaných staveb, případně jejich stavební a funkční změny:

OV - plochy občanské vybavenosti	
na plochách zastavěných, zastavitelných, přestavby a územních rezerv	
hlavní využití	<ul style="list-style-type: none"> - převážně monofunkční pozemky pro umístění staveb a zařízení občanské a veřejné vybavenosti městského a vyššího významu, které svým charakterem a rozsahem nelze zařadit do polyfunkčních komplexů smíšených obytných ani do jiných ploch s rozdílným způsobem využití
přípustné využití	<ul style="list-style-type: none"> - pozemky areálů a staveb pro veřejnou správu - pozemky areálů a staveb pro poskytování zdravotních a sociálních služeb - pozemky areálů a staveb pro vzdělávání, kulturní a církevní účely - pozemky areálů a staveb pro maloobchodní prodej a poskytování komerčních služeb bez plošného omezení - pozemky pro provozování zahradnictví a souvisejících služeb - pozemky areálů a staveb pro tělovýchovu a sport - pozemky areálů a staveb pro přechodné ubytování a veřejné stravování - pozemky související dopravní a technické infrastruktury, parkoviště - objekty a zařízení pro hromadné odstavování a parkování vozidel vyznačené v grafické části - pozemky veřejných prostranství včetně veřejné zeleně, městského mobiliáře a prvků drobné architektury
nepřípustné využití	Jiné než hlavní a přípustné využití, stavby, které svým provozováním a technickým zařízením narušují užívání staveb a zařízení ve svém okolí a snižují kvalitu prostředí souvisejícího území.
podmínky prostorového uspořádání a ochrany krajinného rázu	<ul style="list-style-type: none"> - hmotové uspořádání, výšková úroveň ani tvar střech nejsou stanoveny. - architektonickým řešením musí být prokázána kvalita zástavby, která bude odpovídat danému účelu, organicky naváže na okolí, dotvoří území ve vztahu obrazu města a krajiny a svými dopravními nároky nepřevýší kapacitu navržené dopravní sítě přilehlého území. - pro každé dva hektary zastavitelné plochy občanského vybavení musí být s touto zastavitelnou plochou vymezena související plocha veřejného prostranství o výměře nejméně 1000 m²; do této výměry se nezapočítávají pozemní komunikace. - parkování a odstavování vozidel musí být zajištěno na vlastních pozemcích provozovatelů.
	<p>IZP_{max} – podíl zastavěné plochy z výměry jednotlivých pozemků max. 0,60</p> <p>IZ_{min} – podíl zeleně na jednotlivých pozemcích min. 0,30</p> <p>Optimální míra využití pozemků bude posouzena na základě konkrétních řešení.</p>

Stanoveným podmínkám pro využití ploch s rozdílným způsobem využití musí odpovídat způsob jejich užívání a zejména účel umísťovaných činností a povolovaných staveb, případně jejich stavební a funkční změny:

BB - bydlení městské středněpodlažní (BD nad 4 NP)	
na plochách zastavěných a zastavitelných nacházejících se v městské a příměstské poloze	
hlavní využití	- pozemky pro výstavbu bytových domů v městské a příměstské poloze
přípustné využití	<ul style="list-style-type: none"> - pozemky související dopravní a technické infrastruktury pro obsluhu staveb a zařízení v dané ploše - pozemky souvisejících veřejných prostranství včetně parkově upravené veřejné zeleně s prvky drobné architektury a městského mobiliáře - zařízení pro denní relaxaci sloužící zejména obyvatelům v takto vymezené ploše, dětská hřiště
podmíněně přípustné využití	<ul style="list-style-type: none"> - pozemky dalších staveb a zařízení, které jsou svými provozními charakteristikami a dopravními nároky průkazně slučitelné s bydlením, slouží zejména obyvatelům v takto vymezené ploše a jejich výměra nepřesáhne 25% celkové výměry plochy bydlení, zejména: <ul style="list-style-type: none"> - pozemky souvisejícího občanského vybavení včetně zařízení obchodního prodeje o výměře menší než 1000 m² provozní plochy - stavby pro kulturní, církevní, sociální, zdravotnické, školské a sportovní účely - provozovny řemeslné výroby a služeb, za podmínky, že projektovým řešením bude prokázána slučitelnost jejich provozu s hlavním využitím plochy (bydlením), - dvory pro sběr tříděného komunálního odpadu většího objemu s provozní plochou do 2000 m² pro 1 ucelený obytný soubor (sídliště), umístěné v poloze nerušící bydlení - objekty a zařízení pro hromadné odstavování a parkování vozidel vyznačené v grafické části.
nepřípustné využití	jakékoliv jiné než hlavní, přípustné a podmíněně přípustné využití, zejména jakékoliv stavby a zařízení, jejichž provozem a dopravními nároky by byla narušena kvalita obytného prostředí
podmínky prostorového uspořádání a ochrany krajinného rázu	<ul style="list-style-type: none"> - bytové domy a další přípustné a podmíněně přípustné stavby svým řešením a sevřeným či rozvolněným uspořádáním vytvářejí a dotvářejí obytný parter veřejných prostranství městského a příměstského prostředí - výškové omezení zástavby a tvar střech nejsou stanoveny, konkrétním řešením bude prokázán soulad s okolní zástavbou a krajinným rázem lokality - pro každé dva hektary zastavitelné plochy bydlení musí být s touto zastavitelnou plochou vymezena související plocha veřejného prostranství o výměře nejméně 1000 m²; do této výměry se nezapočítávají pozemní komunikace - odstavování vozidel musí být součástí pozemků a staveb hlavního využití, přípustných a podmíněně přípustných v plochách bydlení, na veřejných prostranstvích budou vymezena parkovací stání návštěv. <p> $I_{ZP_{max}}$ – podíl zastavěné plochy z výměry jednotlivých pozemků max. 0,30 $I_{Z_{min}}$ – podíl zeleně na jednotlivých pozemcích min. 0,50 Podmíněně přípustná smíšenost využití budov pro bydlení: </p> <ul style="list-style-type: none"> - podíl přípustných a podmíněně přípustných funkcí v jednotlivých bytových domech nepřesáhne 15% jejich podlažní plochy

Kopie hlavní výkres ÚP Česká Lípa bez měřítka:



ID DS: bkfb3p
IČ: 00260428
Fax: 487 881 222
[http: www.mucl.cz](http://www.mucl.cz)

Adresa pro písemný styk:
náměstí T. G. Masaryka č.p. 1
470 36 ČESKÁ LÍPA
e-podatelna: podatelna@mucl.cz

Adresa sídla pracoviště:
Moskevská č.p. 8
470 36 ČESKÁ LÍPA
e-mail: Smely@mucl.cz

Legenda – hlavní výkres:

PLOCHY S ROZDÍLNÝM ZPŮSOBEM VYUŽITÍ

ZASTAVĚNÉ ÚZEMÍ A ZASTAVITELNÉ PLOCHY

stav návrh - zastavitelná pl. návrh - přestavbová pl. rezerva

B - PLOCHY BYDLENÍ

				BB bydlení městské středněpodlažní (BD nad 4 NP)
				BM bydlení městské nízkopodlažní (RD, BD 1-4 NP)
				BV bydlení venkovské (RD, BD 1-2 NP)

R - PLOCHY REKREACE

				RZ plochy rekreace rodinné - zahrádky
				RS plochy rekreace hromadné, rekreačního sportu

O - PLOCHY OBČANSKÉHO VYBAVENÍ

				OH hřbitovy
				OV plochy občanské vybavenosti

S - PLOCHY SMÍŠENÉ OBYTNÉ

				SJ plochy smíšené městské (jádrové)
				SM plochy smíšené městské (výrobně komerční)
				SH plochy smíšené obytné venkovské (hospodářské)

V - PLOCHY VÝROBY A SKLADOVÁNÍ

				VZ plochy zemědělské výroby
				VP plochy výroby s velkou zátěží
				VV plochy výroby s malou zátěží

TI - PLOCHY TECHNICKÉ INFRASTRUKTURY

				TI plochy zařízení technické vybavenosti
				TO odpadové hospodářství, údržba města

U - PLOCHY VEŘEJNÝCH PROSTRANSTVÍ

				UV plochy veřejných prostranství (pro dopravu)
				UZ plochy městské zeleně (parky, veř. a vyhr. zeleň)

D - PLOCHY DOPRAVNÍ INFRASTRUKTURY

				DS plochy silniční dopravy
				DZ plochy kolejové dopravy
				DL plochy letecké dopravy
				DP plochy pro odstavování vozidel

NEZASTAVĚNÉ ÚZEMÍ A NEZASTAVITELNÉ PLOCHY

stav návrh návrh - přestavbová pl. rezerva

H - PLOCHY VODNÍ A VODOHOSPODÁŘSKÉ

				HN plochy vodních nádrží, suché nádrže
				HT plochy vodních toků

Z - PLOCHY KRAJINNÉ ZELEŇE

				Z zeleň krajinná §16,17
--	--	--	--	-------------------------

P - PLOCHY ZEMĚDĚLSKÉ

				PT trvalé travní porosty §16
				PO plochy orné půdy

L - PLOCHY LESNÍ

				L plochy lesní
--	--	--	--	----------------

N - PLOCHY TĚŽBY NEROSTŮ

				N plochy těžby nerostů
--	--	--	--	------------------------

KOLEJOVÁ DOPRAVA

				železniční trať
				vlečka

SILNIČNÍ DOPRAVA

				silnice I., II., III. třídy - průjezdní úseky
				silnice I., II., III. třídy a sběrné místní komunikace
				komunikace pro nemotorovou dopravu
				mosty
				tunel
				hromadné garáže
				cyklistické trasy

OCHRANA PŘÍRODY

				lokální biocentrum
				lokální biokoridor

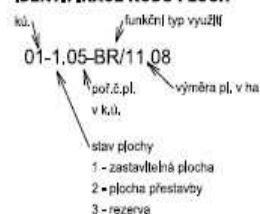
VODNÍ REŽIMY

				protipovodňová hráz
				suchá nádrž
				revitalizace toku

ČLENĚNÍ ÚZEMÍ - HRANICE

	hranice správního území města - řešené území
	hranice katastrálních území
	hranice zastavěného území
	hranice zastavitelných ploch
	podmíněná využitelná část plochy
	hranice územních rezerv
	vymezení území pro ověření územní studie

IDENTIFIKACE KÓDU PLOCH



ID DS: bkfb3p
IČ: 00260428
Fax: 487 881 222
http: www.mucl.cz

Adresa pro písemný styk:
náměstí T. G. Masaryka č.p. 1
470 36 ČESKÁ LÍPA
e-podatelna: podatelna@mucl.cz

Adresa sídla pracoviště:
Moskevská č.p. 8
470 36 ČESKÁ LÍPA
e-mail: Smely@mucl.cz

Městský úřad Česká Lípa
odbor dopravy a občanskosprávních agend
náměstí T. G. Masaryka č. p. 1, 470 36 Česká Lípa

Město Česká Lípa
IČ: 002 60 428
Nám. T. G. Masaryka 1
470 36 Česká Lípa
zástupce
Obchodní firma:
S.A.W. CONSULTING s.r.o.
IČ: 287 18 836
Prašná 2324
407 47 Varnsdorf

Vaše žádost zn.:	
Vaše žádost ze dne:	21.10.2016
Spis. zn.:	MUCL/79923/2016
Číslo jednací:	MUCL/79923/2016
Oprávněná úřední osoba:	Ing. Martina Zusková
Telefon:	487 885 539, 487 881 180
Počet listů dokumentu:	2
Počet příloh/počet listů příloh:	1/1 - situace
Datum:	03.11.2016

R O Z H O D N U T Í

Městský úřad Česká Lípa, odbor dopravy a občanskosprávních agend, se sídlem náměstí T. G. Masaryka 1, Česká Lípa, PSČ: 470 36 (dále jen Městský úřad Česká Lípa, odbor dopravy), rozhodující v přenesené působnosti podle ustanovení § 61 odst. 1 zákona č. 128/2000 Sb. o obcích, ve znění pozdějších změn a doplňků, jako příslušný silniční správní úřad podle ustanovení § 40 odst. 4 písm. a) a odst. 5 písm. b) zákona č. 13/1997 Sb., o pozemních komunikacích, ve znění pozdějších předpisů (dále jen „zákon o pozemních komunikacích“), rozhodl ve správním řízení, na základě žádosti ze dne **24.10.2016** o zvláštní užívání části **místní komunikace** – ulice **Bardějovská** v obci **Česká Lípa** (přesné místo viz situace), a to z důvodu uložení inženýrské sítě v rámci stavby: „Regenerace sídliště Špičák – parkoviště v ulici Bardějovská, Česká Lípa“, a to dešťové kanalizace a kabelů pro veřejné osvětlení do tělesa komunikace na **dobu životnosti této inženýrské sítě**, takto:

účastníku řízení **městu Česká Lípa**, IČ: **002 60 428**, se sídlem **nám. T. G. Masaryka 1, Česká Lípa**, PSČ: **470 36**, se

p o v o l u j e

podle ustanovení § 25 odst. 6 písm. d) zákona o pozemních komunikacích, v souladu s ustanovením § 67 odst. 1 zákona č. 500/2004 Sb., správní řád, ve znění pozdějších předpisů (dále jen „správní řád“), po předchozích souhlasech účastníků řízení, Města Česká Lípa, IČ: 00260428, se sídlem náměstí T. G. Masaryka 1, Česká Lípa, PSČ: 470 36 (vlastník dotčených místních komunikací), zastoupeného Městským úřadem Česká Lípa, odborem technické správy majetku, se sídlem náměstí T. G. Masaryka 1, Česká Lípa, PSČ: 470 36, pod č.j.: MUCL/48014/2016 ze dne 25.07.2016 zvláštní užívání částí **místní komunikace** – ulice **Bardějovská** v obci **Česká Lípa** (přesné místo viz situace), a to z důvodu uložení inženýrské sítě v rámci stavby: „Regenerace sídliště Špičák – parkoviště v ulici Bardějovská, Česká Lípa“, a to dešťové kanalizace a kabelů pro veřejné osvětlení na **dobu životnosti této inženýrské sítě** v silničním pozemku, za níže uvedených podmínek:

1. Nebude-li ve lhůtě jednoho roku od data vydání tohoto rozhodnutí zahájeno řízení o umístění stavby, pozbývá rozhodnutí platnost a musí být vydáno nové.
2. Umístění inženýrské sítě musí být v souladu s ustanovením § 36 zákona o pozemních komunikacích a § 50 vyhlášky č. 104/1997 Sb., kterou se provádí zákon o pozemních komunikacích.

3. Umístění inženýrské sítě v tělese dotčených pozemních komunikací bude provedeno dle přiložené projektové dokumentace.
4. Krytí ukládané IS musí být v souladu s ČSN 73 6005.
5. **V případě provádění opravy či rekonstrukce dotčených pozemních komunikací, zajistí vlastník umísťované inženýrské sítě její ochranu na vlastní náklady.**
6. **Před prováděním stavebních prací (minimálně 30 dní předem) je třeba požádat Městský úřad Česká Lípa, odbor dopravy, o vydání povolení zvláštního užívání pozemní komunikace podle ustanovení § 25 odst. 6 písm. c - bod 3) zákona o pozemních komunikacích pro stavební práce.**

Odůvodnění:

Účastník řízení město Česká Lípa, IČ: 002 60 428, se sídlem nám. T. G. Masaryka 1, Česká Lípa, PSČ: 470 36, zastoupený na základě plné moci obchodní firmou S.A.W. CONSULTING s. r. o., IČ: 287 18 836, se sídlem Prašná 2324, Varnsdorf, PSČ: 407 47, podal dne 24.10.2016, v souladu s ustanovením § 40 odst. 1 vyhlášky č. 104/1997 Sb., kterou se provádí zákon o pozemních komunikacích, žádost o zvláštní užívání části místní komunikace – ulice Bardějovská v obci Česká Lípa (přesné místo viz situace), a to z důvodu uložení inženýrské sítě v rámci stavby: „Regenerace sídliště Špičák – parkoviště v ulici Bardějovská, Česká Lípa“, a to dešťové kanalizace a kabelů pro veřejné osvětlení v silničním pozemku na dobu životnosti této inženýrské sítě. Uvedeným dnem bylo zahájeno správní řízení.

V souladu s ustanovením § 25 odst. 1 zákona o pozemních komunikacích je k užívání místní komunikace jiným než obvyklým způsobem nebo k jiným účelům, než pro které jsou určeny, třeba povolení příslušného silničního správního úřadu vydaného s předchozím souhlasem vlastníka dotčené místní komunikace a může-li zvláštní užívání ovlivnit bezpečnost nebo plynulost silničního provozu, také s předchozím souhlasem příslušného orgánu Policie České republiky.

Vlastník dotčených místních komunikací Město Česká Lípa, IČ: 00260428, se sídlem náměstí T. G. Masaryka 1, Česká Lípa, PSČ: 470 36, zastoupené Městským úřadem Česká Lípa, odborem technické správy majetku, se sídlem náměstí T. G. Masaryka 1, Česká Lípa, PSČ: 470 36, který je po žadateli dalším účastníkem řízení, vydal předchozí souhlas Souhrnným stanoviskem pod č. j.: MUCL/48014/2016 ze dne 25.07.2016

Městský úřad Česká Lípa, odbor dopravy, přezkoumal předloženou žádost a zjistil, že zvláštním užíváním částí dotčených místních komunikací nebudou ohroženy zájmy společnosti ani nepřiměřeně omezena či ohrožena práva a oprávněné zájmy účastníků.

Na základě výše uvedených skutečností rozhodl Městský úřad Česká Lípa, odbor dopravy, tak, jak je ve výroku tohoto rozhodnutí uvedeno.

Poučení o odvolání:

Proti tomuto rozhodnutí je možno podat odvolání podle ustanovení § 81 a § 82, správního řádu, do 15 dnů ode dne jeho oznámení ke Krajskému úřadu Libereckého kraje podáním učiněným u Městského úřadu Česká Lípa, odboru dopravy, (ust. § 86 odst. 1 správního řádu). Včas podané odvolání má odkladný účinek.

Pokud Vám nebylo předmětné rozhodnutí doručeno poštovním doručovatelem přímo do vlastních rukou, ale ve smyslu ustanovení § 24 odst. 1 správního řádu bylo uloženo na poště, potom se za den doručení považuje desátý den od tohoto uložení, nikoli až následné faktické převzetí rozhodnutí po uplynutí této desetidenní lhůty. V tomto případě se lhůta pro příp. podání odvolání nepočítá od faktického převzetí předmětného rozhodnutí účastníkem řízení, ale už od jedenáctého dne od uložení písemnosti na poště.

Ing. Martina Zusková v. r.
referentka silničního úřadu
podepsáno elektronicky

OTISK ÚŘEDNÍHO RAZÍTKA

Obdrží:

(účastník řízení podle ustanovení § 27 odst. 1 správního řádu – na doručenkou)

Město Česká Lípa, IČ: 002 60 428, se sídlem nám. T. G. Masaryka 1, Česká Lípa, PSČ: 470 36, zastoupený na základě plné moci obchodní firmou S.A.W. CONSULTING s. r. o., IČ: 287 18 836, se sídlem Prašná 2324, Varnsdorf, PSČ: 407 47

Město Česká Lípa, IČ: 00260428, se sídlem náměstí T. G. Masaryka 1, Česká Lípa, PSČ: 470 36, zastoupené Městským úřadem Česká Lípa, odborem technické správy majetku, se sídlem náměstí T. G. Masaryka 1, Česká Lípa, PSČ: 470 36.

Poplatek:

V souladu s ustanovením § 8 odst. 2 písm. c) zákona č. 634/2004 Sb., o správních poplatcích, v platném znění, je žadatel osvobozen od poplatku za vydání povolení ke zvláštnímu užívání pozemní komunikace.

UPOZORNĚNÍ:

Toto rozhodnutí je pouze souhlasem s umístěním vedení v pozemku místní komunikace a nenahrazuje povolení zvláštního užívání ve smyslu ustanovení § 25 odst. 6 písm. c) bod 3. zákona o pozemních komunikacích (k realizaci stavby).

ID DS: bkfbe3p
IČ: 00260428
Fax: 487 885 533
http: www.mucl.cz

Adresa pro písemný styk:
náměstí T. G. Masaryka č.p. 1
470 36 Česká Lípa
e-podatelna: podatelna@mucl.cz

Adresa sídla pracoviště:
Děčínská č.p. 413
470 36 Česká Lípa
e-mail: zuskova@mucl.cz



CELKOVÁ SITUACE STAVBY

M 1:2 000

Regenerace sídliště Špičák
parkoviště v ul. Bardějovská,
Česká Lípa

LEGENDA:

- Navržený stav
- Hranice katastrálního území
- Zaměření stávajícího stavu



Městský úřad Česká Lípa
stavební úřad
náměstí T.G. Masaryka 1, 470 36 Česká Lípa

Váš dopis zn.:

Ze dne 04.05.2017

Spisová značka: MUCL/42900/2017/Či

Ev. č. dokumentu 54799

Č. j. dokumentu: MUCL/47102/2017

Vyřizuje: Hana Čiháková

Telefon: 487 881 207

Počet stran dokumentu: 2

Počet listů příloh:

Datum: 17.05.2017

SOUHLAS

Městský úřad Česká Lípa, stavební úřad, jako stavební úřad příslušný podle § 13 odst. 1 písm. d) zákona č. 183/2006 Sb., o územním plánování a stavebním řádu (stavební zákon), ve znění pozdějších předpisů (dále jen "stavební zákon"), podle ustanovení § 15 odst. 2 stavebního zákona

s o u h l a s í

s vydáním rozhodnutí o povolení stavby

s názvem "Regenerace sídliště Špičák - parkoviště v ulici Bardějovská Česká Lípa" na pozemcích (jejich částech) parc. č. 5825/143 (ostatní plocha), parc. č. 5825/145 (ostatní plocha), parc. č. 5825/497 (ostatní plocha), parc. č. 5825/499 (ostatní plocha), parc. č. 5825/500 (ostatní plocha), parc. č. 5825/501 (ostatní plocha), parc. č. 5825/502 (ostatní plocha), parc. č. 5825/548 (ostatní plocha) v katastrálním území Česká Lípa, obec Česká Lípa,

o jejímž umístění rozhodl zdejší stavební úřad rozhodnutím o umístění stavby vydaným dne 19.12.2016 pod spis.zn. MUCL/77673/2016/Či, právní moci nabylo dne 21.01.2017.

Poučení:

Tento souhlas podle stavebního zákona nenahrazuje rozhodnutí ani opatření jiných správních úřadů, jichž je zapotřebí pro povolení speciální stavby podle zvláštních předpisů.

Hana Čiháková
referent územního rozhodování
a stavebního řádu

Obdrží:

datové schránky

S.A.W. CONSULTING s.r.o., IDDS: fwjm9ka

sídlo: Prašná č.p. 2324, 407 47 Varnsdorf 1

doručovací adresa: Masarykova 633/318, 400 01 Ústí nad Labem

interní poštou

Městský úřad Česká Lípa, odbor dopravy, IDDS: bkfbe3p

sídlo: náměstí T. G. Masaryka č.p. 1/1, 470 01 Česká Lípa 1

Městský úřad Česká Lípa, odbor životního prostředí, IDDS: bkfbe3p

sídlo: náměstí T. G. Masaryka č.p. 1/1, 470 01 Česká Lípa 1

NIPI BEZBARIÉROVÉ PROSTŘEDÍ, o.p.s.

Havlíčková 4481/44, 586 01 Jihlava
IČ 27163059, DIČ CZ27163059, www.nipi.cz, nipi@nipi.cz, banka 2400856296/2010

Zřizovatel obecně prospěšné společnosti: Národní institut pro integraci osob s omezenou schopností pohybu a orientace České republiky, o.s.

S.A.W.Consulting s.r.o.

Prašná 2324
40747 Varnsdorf

Vaše žádost ze dne, značka:
17.04.2017

Naše značka:
003170020

Vyřizuje:
Ing. Vladimír Braum

Česká Lípa dne:
21.04.2017

Věc: Regenerace sídliště Špičák parkoviště v ul.Bardějovská, Česká Lípa

Stanovisko k projektové dokumentaci pro stavební povolení

Na Vaše vyžádání jsme posoudili uvedenou stavbu z hlediska Stavebního zákona z.č. 183/2006 Sb., ve znění komplexní novely z. č. 350/2012 Sb., a prováděcích vyhlášek a zejména vyhlášky č. 398/2009 Sb., o obecných technických požadavcích zabezpečujících bezbariérové užívání staveb.

Místo stavby: ul.Bardějovská, Česká Lípa
Stavebník: Město Česká Lípa, Náměstí T.G.Masaryka 1, 470 36 Česká Lípa
Projektant: S.A.W. Consulting s.r.o., Masarykova 633/318, 400 01 Ústí nad
Labem

Č. zakázky: 2016-007

Datum: 2/2017

Předmětem předložené dokumentace je úprava stávající místní komunikace a chodníků, návrh nového parkoviště včetně odvodnění a nové místní komunikace, přechodu pro chodce, úpravu a doplnění veřejného osvětlení, úpravu veřejného prostranství včetně navržení případných terénních úprav, opěrných zdí a sadových úprav od komunikace ul. Bardějovská k objektům č. p. 2460/10 – 2472/30. Cílem stavby pro lokalitu ul. Bardějovská je především zlepšení veřejného prostranství před obytnými domy. Jedná se především o zvýšení parkovací kapacity parkovacích míst v širším kontextu sídliště, pro zajištění kvalitnější dopravní obsluhy. Druhým cílem je oddělení dopravního prostoru pro pěší dopravu a motorovou dopravu. Prostorové a výškové oddělení jednotlivých dopravních prostorů zajistí přehlednější pohyb jednotlivých skupin a především zvýšení bezpečnosti pěší dopravy. Výstavbou nových ploch pro pěší dopravu bude nově umožněn bezbariérový přístup do obytných domů, identifikace nových míst pro přecházení, přechody a bezbariérové přístupy na vyhrazené parkoviště. Nedílnou součástí nových zpevněných ploch je nové nasvětlení dle současných norem a předpisů.

Z hlediska plnění požadavků vyhlášky č. 398/2009 Sb., lze stavbu posuzovat:

- dle ustanovení § 2 odst. 1 písm. a) - pozemní komunikace a veřejné prostranství

K předložené dokumentaci máme následující připomínky:

1. Zpevněné plochy a chodníky včetně chodníků a zpevněných ploch od vyhrazených stání pro vozidla zdravotně postižených osob na parkovišti a vyhrazená stání pro vozidla zdravotně postižených osob provést podle bodu 1. přílohy č.2 vyhl.č.398/2009 Sb.. Podélné sklony chodníků před některými vstupy do objektů jsou 1:8, neboť situační řešení je limitováno polohou poježděného chodníku před panelovými domy, který musí být na požadavek HZS vzdálený max. 10 od stěny domu a musí být min. 4,00 široký pro nutný zásah výsuvným žebříkem, což je v rozporu s bodem 1.1.2. přílohy č.2 vyhl.č.398/2009 Sb.. Dle § 14 vyhl.č.398/2009 Sb. lze v odůvodněných případech povolit výjimku z ustanovení bodu 1.1.2. přílohy č.2 k této vyhlášce.

2. Chodníky musí být navrženy se sadovými obrubníky min.výšky 60 mm nad úroveň chodníku, aby byla vytvořena nejméně jednostranná přirozená vodící linie pro osoby s postižením zraku. Přerušení přirozené vodící linie (obrubníku, stěn a soklu domu, oplocení, zábradlí, vrata atd.) lze provést nejvýše na vzdálenost 8m, jinak musí být doplněno umělou vodící linií. (bod 1.2.1.1. přílohy č.1).

3. Přechody pro chodce a místa pro přecházení provést podle bodu 2. přílohy č.2 vyhl.č.398/2009 Sb..

4. Vyrovnávací schodiště v trasách chodníků provést podle bodu 2. přílohy č.1 vyhl.č.398/2009 Sb..

5. Povrch pochozích ploch provést se sníženou kluzností povrchu podle bodu 1.1.1. a 1.1.2. přílohy č.1 vyhl.č.398/2009 Sb..

Závěr: Předložená projektová dokumentace má předpoklady vyhovět bezbariérovému přístupu za předpokladu úprav dle platné legislativy - viz připomínky. Stavební detaily a vybavení bezbariérovými prvky budou v realizační dokumentaci odpovídat vyhlášce č. 398/2009 Sb., včetně její přílohy a ČSN 73 6110 Projektování místních komunikací (změna z.1 z února 2010).

Proti vydání stavebního povolení nemáme námitek za předpokladu, že výše uvedené připomínky budou začleněny do jeho podmínek a jejich realizace bude prověřena při závěrečné kontrolní prohlídce stavby.

Ing. Vladimír Braum, odborný konzultant

Adr. střediska: Litoměřická 92, 470 01 Česká Lípa
604 890 399, vlada.braum@atlas.cz

NIPI BEZBARIÉROVÉ PROSTŘEDÍ, s.r.o.
ODBOR SPRÁVY CELOSTÁTNÍ SÍTĚ
KONZULTAČNÍCH STŘEDIŠK
ODBOBNÝ KONZULTANT -003-

Vyjádření k předložené projektové dokumentaci veřejného osvětlení .

REGENERACE SÍDLIŠTĚ ŠPIČÁK

PARKOVIŠTĚ V ULICI BARDĚJOVKÁ - ČESKÁ LÍPA

SO-401 VEŘEJNÉ OSVĚTLENÍ

- 1) Navrhovaná svítidla požadujeme od výrobce fy. Schreder
- 2) Výzbroje stožárů požadujeme typ SV 6.(9)16.4 s jištěním trubičkovou pojistkou
- 3) Jištění svítidel bude v rozmezí 2 až 5A dle příkonu svítidla
- 4) Prostupy (pod zpevněnými nerozebíratelnými plochami) požadujeme osadit PVC chráničkou tř. 4 a DN 110 mm
- 5) Uzemnění všech stožárů bude provedeno na společné uzemňovací vedení ,které bude spojeno se stávající uzemňovací soustavou veřejného osvětlení města Česká Lípa .
V České Lípě používáme páskové zemniče .
- 6) Zatřídění osvětlení požadované pro tř. S4 (v návaznosti na stávající osvětlení)
- 7) Požadujeme nový výpočet dle uvedených připomínek, stávající je nepoužitelný
- 8) Stávající kabelové vedení k přechodovým svídlům :
 - a) vedení mezi B-0275 a B-0274 bude v blízkosti nového přechodového stožáru odkopáno tak , že se zasmyčkuje jedna strana kabelu bez přerušení do výzbroje stožáru a druhá bude provedena spojkou s prodloužením novým kabelem stejného typu .
 - b) vedení u stožáru B-0516 bude odkopáno ze strany od B-0273 a v požadované délce ,kabel bude zasmyčkován bez přerušení do nového přechodového stožáru a dále bude pokračovat vloženým novým kabelem stejného typu do stožáru B-0516 .Spojky nebudou žádné .
- 9) Je požadována výměna RVO R-B059 .
- 10) Přechodové stožáry požadujeme standard s rovným vyložení

Otto Žitek

STATOMI ELEKTRO
spol. s r.o. projekty-MONTÁŽE-REVIZE
470 01 ČESKÁ LÍPA, U Katovny 775
IČO 402 28 703 DIČ CZ40228703
KŠ Ústí nad Labem C 1218
tel.: 487 525 182; 487 522 093

Česká Lípa 14.07.2016



Pomáhat a chránit

POLICIE ČESKÉ REPUBLIKY
KRAJSKÉ ŘEDITELSTVÍ POLICIE
LIBERECKÉHO KRAJE

Územní odbor Česká Lípa
Dopravní inspektorát



Č.j.:KRPL-41401-2/ČJ-2017-180106

Česká Lípa 10. května 2017

Počet listů : 1
Přílohy : DSP/PDPS

S.A.W. Consulting s.r.o.
Středisko Ústí nad Labem
Masarykova 633/318
400 01 ÚSTÍ NAD LABEM

Žádost o vydání stanoviska k DSP/PDPS akce „Regenerace sídliště Špičák – parkoviště v ul. Bardějovská, Česká Lípa“ – stanovisko

k zak. č.: 2016-007

Dopravní inspektorát Policie ČR KŘPLK v České Lípě jako dotčený orgán vykonávající státní správu ve věcech bezpečnosti a plynulosti provozu na pozemních komunikacích na základě Vaší žádosti ze dne 21.4.2017 ohledně stavebního řízení akce „**Regenerace sídliště Špičák – parkoviště v ul. Bardějovská, Česká Lípa**“ Vám vydává následující stanovisko:

DI Česká Lípa **souhlasí** dle ustanovení § 16 odst. 2 písm. b) zákona č. 13/1997Sb., o pozemních komunikacích ve znění pozdějších předpisů s vydáním stavebního povolení na shora uvedenou stavbu s následujícími připomínkami:

- stavba bude provedena dle předložené DSP/PDPS zpracované firmou S.A.W. Consulting s.r.o., se sídlem Masarykova 633/318, 400 01 Ústí nad Labem, zakázka č. 2016-007, z měsíce 02/2017 a dle světelného výpočtu provedeného firmou Artechnic-Schröder a.s., Vinohradská 74, Praha 3, zakázka č. 1113-16-3-493-00 z 1.9.2016
- budou dodržena příslušná ustanovení vyhlášky MMR č. 398/2009Sb., o obecných technických požadavcích zabezpečujících bezbariérové užívání staveb
- navíc budou osazeny DZ č. A 7b + E 1 (2x) z obou směrů viz. zákres do potvrzené situace SO 191 Dopravní značení, č. přílohy 2

DI Česká Lípa dále **souhlasí** dle ust. § 77 odst. 2 písm. b) zákona č. 361/2000Sb., o provozu na pozemních komunikacích a o změnách některých zákonů ve znění pozdějších předpisů se stanovením místní úpravy provozu dle předložené dokumentace.

Pro dopravně inženýrské opatření během výstavby lze použít návrh viz. SO 901 Dopravně inženýrské opatření, č. přílohy 2.1 – 2.3. O vyjádření požádá stavebník/zhotovitel před realizací stavby v dostatečném předstihu.

**Vyřizuje: Dopravní inženýr – por. Bc. Jan GALLO – 974 471814
720 420221**

**npor. Bc. Martin MARKL
VEDOUcí DI ČESKÁ LÍPA**

z.r. por. Bc. Jan GALLO



Pod Holým vrchem 1734/14
470 80 ČESKÁ LÍPA

www.policie.cz

Tel.: +420 974 471 814, 720 420 221
Fax: +420 974 471 818
Email: jan.gallo@pcr.cz

POLICIE ČESKÉ REPUBLIKY
KRAJSKÉ ŘEDITELSTVÍ POLICIE
LIBERECKÉHO KRAJE
DOPRAVNÍ INSPEKTORÁT
470 80 ČESKÁ LÍPA, POD HOLÝM VRBOHEM 1734

Příloha č. 1 k č.j. KRPL-41401/ČJ-201-130702-06
Počet listů: 1 Bc. Jan Gallo 276147


DOPLNĚNÝ DZ č. A7b+E1 (2x)
viz. SITUACE

SOUŘADNICOVÝ SYSTÉM S-JTSK VÝŠKOVÝ SYSTÉM Bpv

INVESTOR

MĚSTO ČESKÁ LÍPA

náměstí T. G. Masaryka č. p. 1, 470 36 Česká Lípa



SO 191 DOPRAVNÍ ZNAČENÍ

STAVBA

**REGENERACE SÍDLIŠTĚ ŠPIČÁK
PARKOVIŠTĚ V UL. BARDĚJOVSKÁ
ČESKÁ LÍPA**






S.A.W. CONSULTING s.r.o.

Prašná 2324, 407 47 Varnsdorf

středisko UL: Masarykova 633/318, 400 01 Ústí n. L.

web: www.sawconsulting.cz

e-mail: info@sawconsulting.cz

VYPRACOVAL	ZODPOVĚDNÝ PROJEKTANT	TECHNICKÁ KONTROLA	INVESTOR	MĚSTO ČESKÁ LÍPA
ING. FILIP KUČERA	ING. FILIP KUČERA	JAROSLAV ZAVADIL, DiS.	ZAKÁZKOVÉ ČÍSLO	2016-007
			DATUM	02/2017
			STUPEŇ	DSP/PDPS
			MĚŘÍTKO	1:250
PŘÍLOHA			Č. PŘÍLOHY	PARÉ
SITUACE			2	

VÁŠ DOPIS ZN.:

ZE DNE: 13.06.2016

NAŠE ZN.: POH/24978/2016-2/037200

VYŘIZUJE: Ing. Jindřich Hönig

TEL.: 474 636 290

MOBIL:

E-MAIL: honig@poh.cz

DATUM: 13.09.2016

S.A.W. Consulting s. r. o.

Masarykova 633/318

400 01 Ústí nad Labem

Regenerace sídliště Špičák v ul. Bardějovská, k. ú. Česká Lípa

K Vaší žádosti ze dne 13. června 2016 o vyjádření k výše uvedené akci, kterou jsme obdrželi dne 16. června 2016, Vám po jejím doplnění ze dne 1. září 2016 sdělujeme naše stanovisko, které platí dva roky ode dne vydání.

Zájmová lokalita se nachází ve vodním útvaru povrchových vod „Ploučnice od toku Svitávka po Robečský potok“ ID OHL_1020 a ve vodním útvaru podzemních vod „Křída horní Ploučnice“ ID 46400.

Z hlediska zájmů daných platným Národním plánem povodí Labe a Plánem dílčího povodí Ohře, dolního Labe a ostatních přítoků Labe **je uvedený záměr možný**, protože lze předpokládat, že záměrem nedojde ke zhoršení stavu vodního útvaru a že nebude mít za následek nedosažení dobrého stavu vod. Lze předpokládat, že realizací záměru nedojde ke zhoršení ani jedné z kvalitativních složek ve smyslu přílohy V. Směrnice 2000/60/ES.

Toto hodnocení vychází z posouzení souladu daného záměru s výše uvedenými platnými dokumenty.

Při realizaci uvedené akce je nutno dodržet následující podmínky:

I. Vyjádření z hlediska Národního plánu povodí (NPP) Labe a Plánu dílčího povodí (PDP) Ohře, dolního Labe a ostatních přítoků Labe:

A. K územnímu řízení:

1. V souladu s ustanovením kap. IV.1.1 NPP Labe a s ohledem na hodnocení stavu vodního útvaru:
 - a) budou stávající komunikace odkanalizovány do dešťové kanalizace, nikoliv původním způsobem do jednotné kanalizace,
 - b) bude umožněn odběr vzorků vypouštěných dešťových vod za odlučovači ropných látek (odběrné místo s volným paprskem přepadající vody).

B. K vodoprávnímu a stavebnímu řízení:

1. V souladu s ustanovením kap. IV.1.1 NPP Labe a s ohledem na hodnocení stavu vodního útvaru:
 - a) znečištění na odtoku z odlučovačů ropných látek nepřesáhne hodnotu 1 mg/l C₁₀ – C₄₀,
 - b) budou provedeny 1x ročně kontrolní prohlídky stavu a funkčnosti odlučovačů ropných látek oprávněnou osobou (výrobce, resp. dodavatel ORL nebo jím pověřená osoba), přičemž o kontrolní prohlídce bude zpracován protokol hodnotící provozuschopnost odlučovačů a navrhuje případná servisní opatření (protokoly o servisní prohlídce budou 1x za rok předloženy Povodí Ohře, státní podnik Chomutov a vodoprávnímu úřadu),
 - c) budou odlučovače provozovány dle pokynů výrobce a v souladu s doporučeními uvedenými v protokolu o servisní prohlídce.
2. V souladu s ustanovením kap. IV.1.2 NPP Labe a s ohledem na hodnocení stavu vodního útvaru:
 - a) bude do zprovoznění stavby vyřešena likvidace zachycených ropných látek a ropou kontaminovaných kalů z odlučovačů ropných látek (smlouva s provozovatelem vhodného zařízení pro likvidaci těchto odpadů),
 - b) budou po dokončení osazení odlučovače ropných látek odzkoušeny na nepropustnost dle ČSN 75 0905 „Zkoušky vodotěsnosti vodárenských a kanalizačních nádrží“,
 - c) budou u přípojek dešťové kanalizace napojených na odlučovače ropných látek provedeny a zdokladovány zkoušky těsnosti podle ČSN 75 6909.

II. Stanovisko z hlediska správce povodí:

1. Platí podmínky uvedené v bodě I.B.

III. Vyjádření z hlediska Povodí Ohře, státní podnik:

A. K územnímu řízení:

1. Bez připomínek.

B. K vodoprávnímu a stavebnímu řízení:

1. Provozní řád odlučovačů ropných látek bude před kolaudací předložen k vyjádření našemu závodu Povodí Ohře, státní podnik, (Pražská 319, 411 55 Terezín).

Předmětem vyjádření je regenerace sídliště Špičák v ul. Bardějovská, k. ú. Česká Lípa. V současné době je sídliště odkanalizované jednotnou kanalizací. Nově je navrženo odvodnění dešťových vod realizovat do stávající dešťové kanalizace ústící do Ploučnice. Na kanalizačních trasách z parkovišť budou osazeny celkem 3 ORL AS TOP 15 RC EO/PB s tím, že je v PD uvedeno, že alternativně mohou být osazeny jiné koalescenční ORL splňující stejné parametry výstupního znečištění. Za každým z ORL bude vybudována retenční nádrž (6 m³ při nátoku 5 l/s a odtoku 0,8 l/s, 10 m³ při nátoku 8,4 l/s a odtoku 1,4 l/s a 4 m³ při nátoku 3,5 l/s a odtoku 0,6 l/s). Chodníky jsou vyspádovány do okolní zeleně. Stávající komunikace nejsou řešeny a jejich odkanalizování je do stávající jednotné kanalizace. Zájmová oblast se nenachází ve stanoveném záplavovém území vodního toku.

Číslo HP je 1-14-03-0540-0-00.



Povodí Ohře, státní podnik 67
Bezručova 4219 Chomutov 430 03
IČ. 70889988 DIČ. CZ70889988
web. www.poh.cz

VZ

Ing. Vlastimil Zahradka
vedoucí odboru VH plánování

Přílohy

PD

Rozdělovník

POh, s. p. závod Terezín
VHE 02-42/4755, CE 1-14-03-054, GIS (724776/977908)
chrono
vlastní



Váš dopis zn.:
ze dne: 19.4.2017
Naše značka: O17610118966/OTPCL/Ro
Vyřizuje: Jan Rozum
Datová
schránka: **f7rf9ns**
Telefon/fax: 840 111 111
Email: info@scvk.cz
Datum: 11.5.2017

S.A.W. Consulting s.r.o.
Ing. Iveta Sochorová
Masarykova 633/318
400 01 Ústí nad Labem

Vyjádření společnosti Severočeské vodovody a kanalizace, a.s.

Název akce:	Regenerace sídliště Špičák - parkoviště v ulici Bardějovská, Česká Lípa
Účel vyjádření:	Projektová dokumentace pro Stavební řízení
Zájmové území:	Okres: Česká Lípa
	Obec: Česká Lípa
	Část obce: Česká Lípa
	Katastrální území: Česká Lípa, parcelní číslo: dle předložené PD
Žadatel:	S.A.W.CONSULTING.s.r.o.
Adresa, telefon, e-mail	Masarykova 633/318, 400 01 Ústí nad Labem
Investor:	Město Česká Lípa, náměstí T. G. Masaryka 1/1, 470 36 Česká Lípa
Platnost vyjádření:	jeden rok

K předložené projektové dokumentaci zpracované firmou S.A.W.CONSULTING.s.r.o., Ústí nad Labem z 02/2017 (č. zakázky 2016-007) sdělujeme:

Nově navržená dešťové kanalizace bude zaústěna do stávající dešťové kanalizace v majetku a správě města Česká Lípa. Nově budované zpevněné ploch budou výše uvedenou kanalizací odvedeny do této a nikoli do kanalizace provozované naší společností.

Před zahájením stavebních /výkopových/ prací si investor zajistí vytýčení st. vodohospodářského zařízení na místě, přímo ve staveništi (trase) a prostoru potřebném pro provádění stavby. Provede provoz vodovodů /p. Revák, tel: 487 521 521/ a provoz kanalizací /p. Neubaudrová, tel: 487 871 157/ na základě objednávky.

Zahájení prací nám bude s předstihem písemně oznámeno včetně jména a telefonického spojení stavebního dozoru a dodavatele stavby, aby v případě sporů mohla být rychle a účelně sjednána náprava. Rovněž bude písemně provozu vodovodů a kanalizací Česká Lípa oznámeno ukončení stavebních prací.

Jednotlivé napojení nových částí dešťové kanalizace bude prováděno za dohledu provozu kanalizací Česká Lípa, aby se zabránilo nesprávnému napojení na kanalizaci provozovanou naší společností nacházející se v zájmovém území. O tomto bude proveden zápis do stavebního deníku. **V případě, že nová opěrná zeď (SO 251) bude v kolizi se stávajícími kanalizačními stokami (2 ks) provozovanými naší společností. Bude na náklady investora provedena jejich přeložka.**

Severočeské vodovody a kanalizace, a.s.

Přítkovská 1689 • 415 50 Teplice

Tel.: 840 111 111 • Fax: 417 562 585 • E-mail: info@scvk.cz • www.scvk.cz

Společnost je zapsána v obchodním rejstříku oddíl B, vložka 465, u Krajského soudu v Ústí nad Labem.

IČ: 49099451 • DIČ: CZ49099451

by  **VEOLIA**

Požadujeme být přizváni ke každé činnosti v ochranném pásmu námi provozovaného vodohospodářského zařízení a ke kolaudaci akce (závěrečné prohlídce stavby).

Každé poškození sítí či zařízení musí být neprodleně ohlášeno provozu vodovodů a kanalizací Česká Lípa. Upozorňujeme, že při porušení námi provozovaných sítí spojených s touto stavbou budou veškeré náklady na opravu a náhradní zásobování účtovány investoru stavby.

Požadujeme provést úpravu povrchových znaků na vodohospodářském zařízení do nové nivelety terénu.


Požadujeme být přizváni k projednání dalších stupňů projektové dokumentace a ke správnímu řízení k souvisejícím akcím v předmětné věci a změnám v PD.

Nebudou-li dodrženy podmínky obsažené v tomto vyjádření, budou činnosti prováděné v ochranném pásmu VH zařízení posuzovány jako činnosti bez našeho předchozího souhlasu.

Před podáním žádosti o trvalé užívání stavby /min. 30 dní/ bude na OTPČ Česká Lípa (p. Rozum) doloženo geodetické zaměření skutečného provedení stavby včetně nově vzniklých sítí a upravených povrchových znacích na VH sítích.

Za předpokladu, že výše uvedené podmínky a požadavky budou zakotveny do stavebního povolení, **souhlasíme** s jeho vydáním.

Severočeské vodovody a kanalizace, a.s.
415 50 Teplice, Přítkovská 1689
IČ: 49099451 DIČ: CZ49099451



Jan R o z u m
oddělení technickoprovozní činnosti



UPC Česká republika, s.r.o.

Závišova 5, 140 00 Praha 4, Česká republika

IČ: 00562262

T +420 261 107 111 F +420 261 107 100

zastoupena společností

InfoTel, spol. s r.o.

Novolišeňská 2678/18, 628 00 Brno-Líšeň

IČ: 46981071

T +420 544 422 111 F +420 544 422 155

S.A.W. CONSULTING s.r.o.

Iveta Sochorová

Masarykova 633/318

40001 Ústí nad Labem

**VYJÁDRĚNÍ O EXISTENCI VEDENÍ VEŘEJNÉ KOMUNIKAČNÍ SÍTĚ (VVKŠ)
A VŠEOBECNÉ PODMÍNKY OCHRANY VEDENÍ VEŘEJNÉ KOMUNIKAČNÍ SÍTĚ
SPOLEČNOSTI UPC Česká republika, s.r.o.**

vydané podle § 101 zákona č. 127/2005 Sb., o elektronických komunikacích a o změně některých souvisejících zákonů (zákon o elektronických komunikacích), ve znění pozdějších předpisů a § 161 zákona 183/2006 Sb., o územním plánování a stavebním řádu (stavební zákon).

Číslo žádosti: **E008389/17**
Název akce/stavby: **Regenerace sídliště Špičák - parkoviště v ul. Bardějovská, Česká Lípa**
Vyřizuje: **Růžička Jaroslav / +420 606 776 135**
Naše značka:
Datum: **19.4.2017**
Umístěno:
Katastrální území: **Česká Lípa (621382)**
Číslo parcely:
Důvod vydání vyjádření: **Stavební řízení**
Popis důvodu žádosti:
Žádost o souhlas se zjednodušeným územním řízením: **Ne**
Žádost o souhlas s veřejnoprávní smlouvou: **Ne**

Společnost InfoTel, spol. s r.o. (dále jen *InfoTel*) zplnomocněna od 1.3.2017 k zastupování společnosti UPC Česká republika, s.r.o. (dále jen *UPC*) jako vlastníka sítě elektronických komunikací ve správních, stavebně – správních, povolenacích a jiných řízeních na základě Vaší žádosti o vyjádření o existenci sítě po určení a vyznačení zájmového území – předložení projektové dokumentace a na základě stanovení důvodu pro vydání vyjádření vydává **následující vyjádření:**

ve staveništi předmětné stavby se nachází vedení veřejné komunikační sítě a jeho ochranné pásmo

společnosti UPC, jejíž existence a poloha je zakreslena v příloze tohoto vyjádření. Ochranné pásmo VVKŠ je v souladu s ustanovením § 102 zákona č. 127/2005 Sb., o elektronických komunikacích a o změně některých souvisejících zákonů stanoveno rozsahem 1,5 m po stranách krajní hrany vedení VVKŠ (dále jen *Ochranné pásmo*).

Podzemní VVKŠ jsou uloženy v pískovém loži volně v zemní rýze, kryty cihlou, folií nebo zákrytovou deskou nebo v chráničkách PE, optické kabely v chráničkách HDPE.

Nadzemní VVKŠ jsou vedeny:

(1) Vyjádření je platné pouze v rámci předmětné stavby a pro důvod vydání vyjádření stanovený žadatelem v žádosti.

Všeobecné podmínky ochrany VVKS společnosti UPC

I. Obecná ustanovení

1. Stavebník, nebo jím pověřená třetí osoba, je povinen při provádění jakýchkoliv činností, zejména stavebních nebo jiných prací, při odstraňování havárií a projektování staveb, řídit se platnými právními předpisy, technickými a odbornými normami, správnou praxí v oboru stavebnictví a technologickými postupy a učinit veškerá opatření nezbytná k tomu, aby nedošlo k poškození nebo ohrožení VVKS ve vlastnictví společnosti UPC a je výslovně srozuměn s tím, že VVKS jsou zajišťovány ve veřejném zájmu a jsou chráněny právními předpisy.
2. Při jakékoliv činnosti v blízkosti vedení VVKS je stavebník, nebo jím pověřená třetí osoba, povinen respektovat ochranné pásmo VVKS tak, aby nedošlo k poškození nebo zamezení přístupu k VVKS. Při křížení nebo souběhu činností s VVKS je povinen řídit se platnými právními předpisy, technickými a odbornými normami, správnou praxí v oboru stavebnictví a technologickými postupy. Při jakékoliv činnosti ve vzdálenosti menší než 1,5 m od krajního vedení vyznačené trasy podzemního VVKS (dále jen PVVKS) se musí pracovat s nejvyšší opatrností a jen s ručním náradím bez použití mechanizace.
3. Pro případ porušení kterékoliv z povinností stavebníka, nebo jím pověřené třetí osoby, založené Všeobecnými podmínkami ochrany VVKS společnosti UPC je stavebník, nebo jím pověřená třetí osoba, odpovědný za veškeré náklady a škody, které společnosti UPC vzniknou porušením jeho povinností.
4. V případě, že budou zemní práce zahájeny po uplynutí doby platnosti příslušného vyjádření, musí být takto neplatné vyjádření aktualizováno. Je třeba požádat o vydání nového vyjádření, které bude podkladem pro následné vytýčení nebo určení polohy VVKS.

II. Součinnost stavebníka při činnostech v blízkosti VVKS

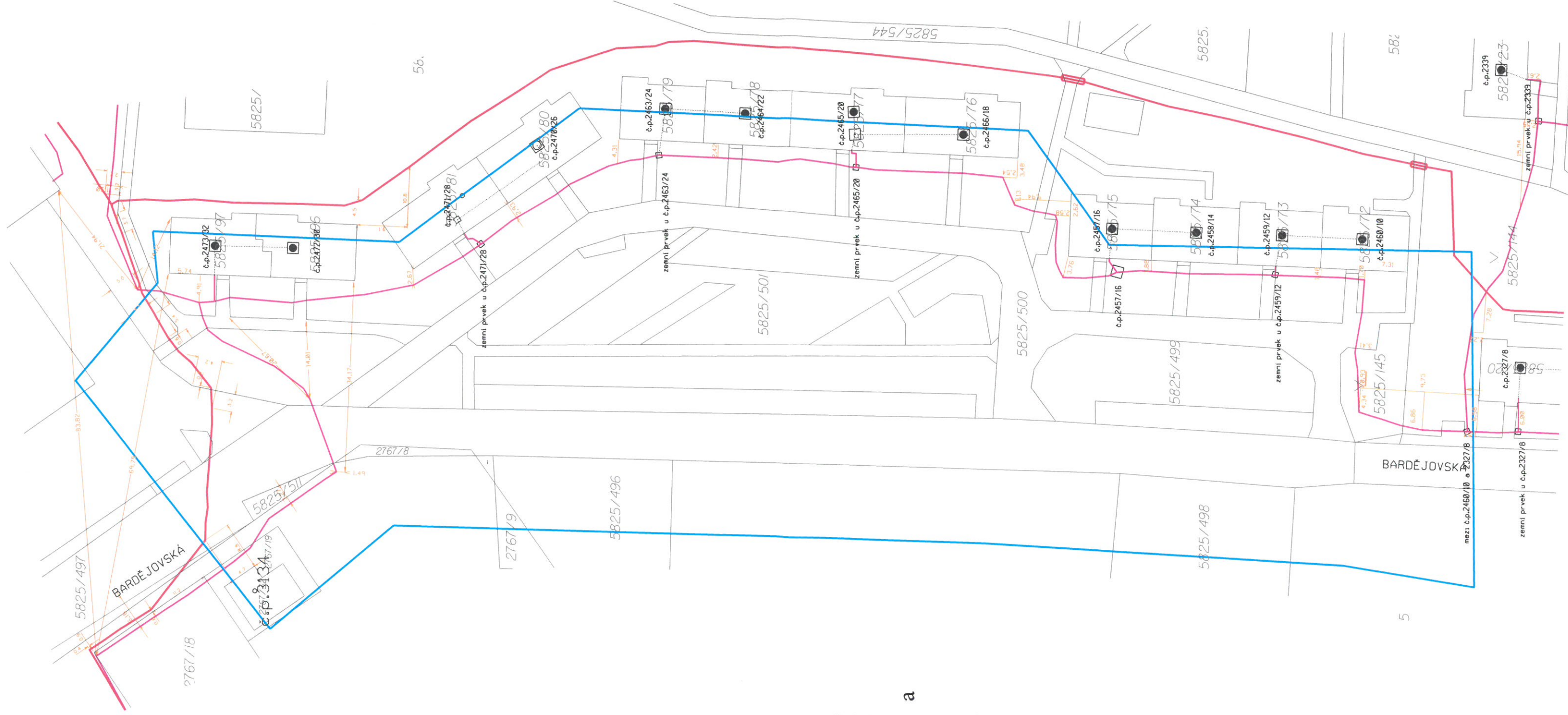
1. Započetí činnosti je stavebník, nebo jím pověřená třetí osoba, povinen oznámit POS (pověřená osoba společnosti InfoTel, spol. s r.o.) a to v dostatečném časovém předstihu (alespoň 10 pracovních dní před zahájením stavebních prací). Oznámení musí obsahovat číslo vyjádření, k němuž se vztahují tyto podmínky.
2. Před započatím zemních prací či jakékoliv jiné činnosti je stavebník, nebo jím pověřená třetí osoba, povinen zajistit vyznačení tras PVVKS na terénu dle polohopisné dokumentace. S vyznačenou trasou PVVKS prokazatelně seznámí všechny osoby, které budou činnosti provádět.
3. Při provádění zemních prací v blízkosti PVVKS je stavebník, nebo jím pověřená třetí osoba, povinen postupovat tak, aby nedošlo ke změně hloubky uložení nebo prostorového uspořádání PVVKS. Odkryté PVVKS je stavebník, nebo jím pověřená třetí osoba, povinen zabezpečit proti prověšení, poškození a odcizení.
4. Při zjištění rozporu mezi vytýčením/údaji o poloze PVVKS a skutečností či při jejím narušení stavebník zastaví pracovní činnost a neprodleně informuje POS, tím není dotčena trestní či hmotná odpovědnost stavebníka za způsobené škody. V pracích lze pokračovat až po projednání a schválení dalšího postupu.
5. Při provádění zemních prací, u kterých nastane odkrytí PVVKS, je povinen stavebník, nebo jím pověřená třetí osoba před zakrytím PVVKS vyzvat POS ke kontrole. Zához je oprávněn provést až poté, kdy prokazatelně obdržel souhlas POS. Pracovníci stavebníka provádějící zemní práce zhutní zeminu pod VVKS a to uloží před záhozem do pískového lože, vedení bude mechanicky chráněno (cihla, zákrytové desky, další zához proveden tříděnou zeminou), cca 30cm pod definitivním povrchem bude umístěna výstražná folie oranžové barvy.
6. Stavebník, nebo jím pověřená třetí osoba, není oprávněn manipulovat s kryty kabelových komor a vstupovat do kabelových komor bez souhlasu společnosti UPC.
7. Stavebník, nebo jím pověřená třetí osoba, není oprávněn trasu PVVKS mimo vozovku přejíždět vozidly nebo Stavební mechanizací, a to až do doby, než PVVKS řádně zabezpečí proti mechanickému poškození. Stavebník, nebo jím pověřená třetí osoba, je povinen projednat s POS způsob mechanické ochrany trasy PVVKS.
8. Stavebník, nebo jím pověřená třetí osoba, není oprávněn na trase PVVKS (včetně ochranného pásma) jakkoliv měnit nivelitu terénu, vysazovat trvalé porosty ani měnit rozsah chodníků, parkovišť, komunikací, zpevněných ploch, apod.

Možnosti a způsob připojení objektu ke službám UPC

Společnost InfoTel Vám poskytuje na základě plné moci za vlastníka technické infrastruktury dle ustanovení §161 odst. 1 zákona č. 183/2006 Sb., o územním plánování a stavebním řádu (dále jen stavební zákon) současně s vydáním vyjádření následující informace o podmínkách včasného napojení stavby (budovy) k SEK, u níž je zájem o služby elektronických komunikací společnosti UPC.

Pro urychlení a usnadnění napojení Vaší budovy k SEK a následnému zprovoznění požadovaných služeb společnosti UPC, kontaktujte, prosím, technické oddělení společnosti UPC nebo POS, kteří budou koordinátorem napojení budovy k SEK. Podmínkou napojení budovy na SEK je splnění technických, ekonomických a správních podmínek napojení v dané lokalitě. Kontaktním pracovníkem pro řešení napojení Vaší Budovy k SEK je příslušné pracoviště:

<http://www.upc.cz/o-upc/dokumentace/>



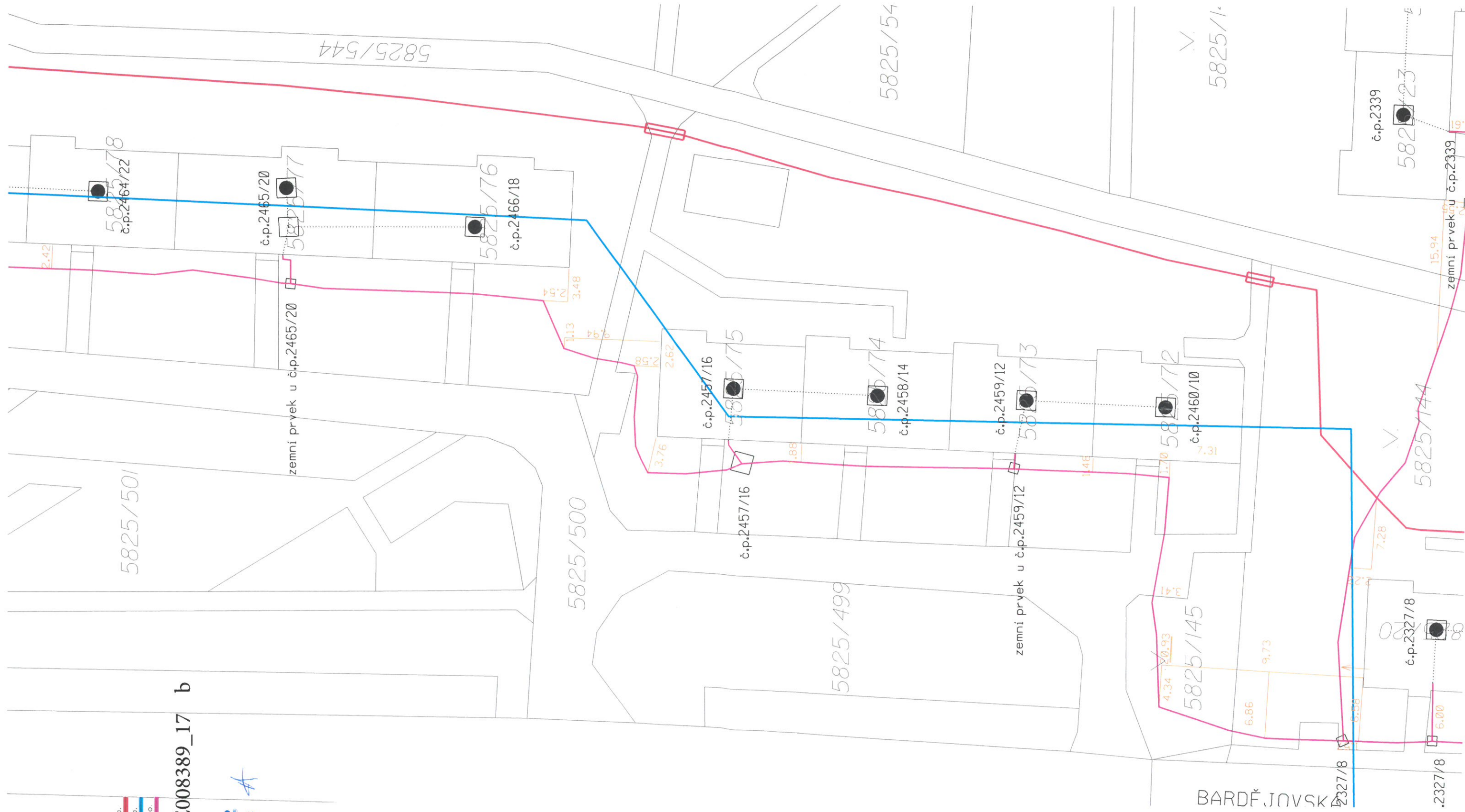
optická trasa UPC ČR, s.r.o.
 optická trasa UPC ČR, s.r.o.
 koaxiální trasa UPC ČR, s.r.o.

příloha E008389_I7 a



optická trasa UPC ČR, s.r.o.
optická trasa UPC ČR, s.r.o.
koaxiální trasa UPC ČR, s.r.o.

příloha E008389_17 b





VYJÁDŘENÍ K EXISTENCI INŽENÝRSKÝCH SÍTÍ



S.A.W. CONSULTING s.r.o.

Masarykova 633/318

40001 Ústí nad Labem

Váš dopis značky / ze dne	Naše značka	Vyřizuje	Místo odeslání / dne
/ 22.07.2016	UPTS/OS/151547/2016	Ing. Jiří Majzner	Praha / 22.08.2016

Věc: Vyjádření k existenci podzemních sítí spol. České Radiokomunikace, a.s.

Účel: Existence sítí


Akce: Regenerace sídliště Špičák - parkoviště v ul. Bardějovská

Z hlediska zájmů Českých Radiokomunikací, a.s. nemáme ke shora uvedené akci připomínky. V uvedené lokalitě se nenachází žádné podzemní zařízení v naší správě.

***Upozornění:** OK a HDPE trubky Českých Radiokomunikací, a.s. procházejí v blízkosti Vaší stavby. Pro Vaši orientaci přikládáme přehlednou situaci. V případě přiblížení se stavby k vyznačené trase je nutné požádat České Radiokomunikace, a.s. o nové vyjádření a vytýčení optického kabelu.*

S pozdravem

Za správnost:


České Radiokomunikace a.s.
Skokanská 2117/1
169 00 Praha 6
(54)

Ing. Houžvička Tomáš
Senior specialista ATP

Příloha: Daňový doklad , trasa ČRa

Platnost tohoto vyjádření je jeden rok od data vystavení, tj. do 22.08.2017

Úhradu částky za vyjádření proveďte na účet Českých Radiokomunikací, a.s. Číslo účtu Českých Radiokomunikací, a.s. vč. variabilního symbolu naleznete na přiloženém Zjednodušeném daňovém dokladu.



1:1000
k.ú. Česká Lípa

Majzner
22.8.2016

Optické vedení č. 1

**VYJÁDŘENÍ O EXISTENCI SÍTĚ ELEKTRONICKÝCH KOMUNIKACÍ
A VŠEOBECNÉ PODMÍNKY OCHRANY SÍTĚ ELEKTRONICKÝCH KOMUNIKACÍ
SPOLEČNOSTI Česká telekomunikační infrastruktura a.s.**

vydané podle § 101 zákona č. 127/2005 Sb., o elektronických komunikacích a o změně některých souvisejících zákonů (zákon o elektronických komunikacích), ve znění pozdějších předpisů a § 161 zákona č. 183/2006 Sb., o územním plánování a stavebním řádu (stavební zákon) či dle dalších příslušných právních předpisů

Číslo jednací: 517601/16

Číslo žádosti: 0116 529 365

Důvod vydání Vyjádření: Územní řízení k rozhodnutí - o umístění stavby, - o změně využití území, - o změně stavby

Platnost tohoto Vyjádření končí dne: 25. 1. 2018.

Žadatel	S.A.W. Consulting s.r.o., kontaktní osoba: S.A.W. Consulting s.r.o. , Masarykova 318/633, Ústí nad Labem, 40001	
Stavebník		
Název akce	Město Česká Lípa, Nám. T. G. Masaryka 1, Česká Lípa, 47001 Regenerace sídliště Spičák - parkoviště v ul. Bardejovská	
Zájmové území	Okres	Česká Lípa
	Obec	Česká Lípa
	Kat. území / č. parcely	Česká Lípa

Žadatel shora označenou žádostí určil a vyznačil zájmové území, jakož i stanovil důvod pro vydání Vyjádření o existenci sítě elektronických komunikací a Všeobecných podmínek ochrany sítě elektronických komunikací společnosti *Česká telekomunikační infrastruktura a.s.* (dále jen *Vyjádření*).

Na základě určení a vyznačení zájmového území žadatelem a na základě stanovení důvodu pro vydání *Vyjádření* vydává společnost Česká telekomunikační infrastruktura a.s. následující *Vyjádření*:

Ve vyznačeném zájmovém území se nachází síť elektronických komunikací
společnosti *Česká telekomunikační infrastruktura a.s.* (dále jen *SEK*)
nebo její ochranné pásmo.

Existence a poloha *SEK* je zakreslena v příloženém výřezu/výřezech z účelové mapy *SEK* společnosti *Česká telekomunikační infrastruktura a.s.* Ochranné pásmo *SEK* je v souladu s ustanovením § 102 zákona č. 127/2005 Sb., o elektronických komunikacích a o změně některých souvisejících zákonů stanoveno rozsahem 1,5 m po stranách krajního vedení *SEK* a není v příloženém výřezu/výřezech z účelové mapy *SEK* společnosti *Česká telekomunikační infrastruktura a.s.* vyznačeno (dále jen *Ochranné pásmo*).

(1) *Vyjádření* je platné pouze pro zájmové území určené a vyznačené žadatelem, jakož i pro důvod vydání *Vyjádření* stanovený žadatelem v žádosti.

Číslo jednací: 517601/16

Číslo žádosti: 0116 529 365

Vyjádření pozbývá platnosti uplynutím doby platnosti v tomto *Vyjádření* uvedené, změnou rozsahu zájmového území či změnou důvodu vydání *Vyjádření* uvedeného v žádosti, nesplněním povinnosti stavebníka dle bodu (3) tohoto *Vyjádření*, a nebo pokud se žadatel či stavebník bezprostředně před zahájením realizace stavby ve vyznačeném zájmovém území prokazatelně neujistí u společnosti *Česká telekomunikační infrastruktura a.s.* o tom, zda toto *Vyjádření* v době bezprostředně předcházející zahájení realizace stavby ve vyznačeném zájmovém území stále odpovídá skutečnosti, to vše v závislosti na tom, která ze skutečností rozhodná pro pozbytí platnosti tohoto *Vyjádření* nastane nejdříve.

(2) Podmínky ochrany *SEK* jsou stanoveny v tomto *Vyjádření* a ve Všeobecných podmínkách ochrany *SEK* společnosti *Česká telekomunikační infrastruktura a.s.*, které jsou nedílnou součástí tohoto *Vyjádření*. Stavebník, nebo jím pověřená třetí osoba, je povinen řídit se těmito Všeobecnými podmínkami ochrany *SEK* společnosti *Česká telekomunikační infrastruktura a.s.*

(3) Stavebník, nebo jím pověřená třetí osoba, je povinen **pouze pro případ, že**

a) existence a poloha *SEK*, jež je zakreslena v přiloženém výřezu/výřezech z účelové mapy *SEK* společnosti *Česká telekomunikační infrastruktura a.s.* a nebo

b) toto *Vyjádření*, včetně Všeobecných podmínek ochrany *SEK*

nepředstavuje dostatečnou informaci pro záměr, pro který podal shora označenou žádost nebo pro zpracování projektové dokumentace stavby, která koliduje se *SEK*, nebo zasahuje do Ochranného pásma *SEK*, vyzvat písemně společnost *Česká telekomunikační infrastruktura a.s.* k upřesnění podmínek ochrany *SEK*, a to prostřednictvím zaměstnance společnosti *Česká telekomunikační infrastruktura a.s.* pověřeného ochranou sítě - Dušan Kojetín, e-mail: dušan.kojetin@cetin.cz (dále jen POS).

(4) Přeložení *SEK* zajistí její vlastník, společnost *Česká telekomunikační infrastruktura a.s.* Stavebník, který vyvolal překládku *SEK* je dle ustanovení § 104 odst. 17 zákona č. 127/2005 Sb., o elektronických komunikacích a o změně některých souvisejících zákonů povinen uhradit společnosti *Česká telekomunikační infrastruktura a.s.* veškeré náklady na nezbytné úpravy dotčeného úseku *SEK*, a to na úrovni stávajícího technického řešení.

(5) Pro účely přeložení *SEK* dle bodu (3) tohoto *Vyjádření* je stavebník povinen uzavřít se společností *Česká telekomunikační infrastruktura a.s.* Smlouvu o realizaci překládky *SEK*.

(6) Společnost *Česká telekomunikační infrastruktura a.s.* prohlašuje, že žadateli byly pro jím určené a vyznačené zájmové území poskytnuty veškeré, ke dni podání shora označené žádosti, dostupné informace o *SEK*.

(7) Žadateli převzetím tohoto *Vyjádření* vzniká povinnost poskytnuté informace a data užít pouze k účelu, pro který mu byla tato poskytnuta. Žadatel není oprávněn poskytnuté informace a data rozmnožovat, rozšiřovat, pronajímat, půjčovat či jinak užívat bez souhlasu společnosti *Česká telekomunikační infrastruktura a.s.* V případě porušení těchto povinností vznikne žadateli odpovědnost vyplývající z platných právních předpisů, zejména předpisů práva autorského.

V případě dotazů k *Vyjádření* lze kontaktovat společnost *Česká telekomunikační infrastruktura a.s.* na asistenční lince 14 111.

Přílohami *Vyjádření* jsou:

- Všeobecné podmínky ochrany *SEK* společnosti *Česká telekomunikační infrastruktura a.s.*
- Situační výkres (obsahuje zájmové území určené a vyznačené žadatelem a výřezy účelové mapy *SEK*)
- Informace k vytyčení *SEK*

Číslo jednací: 517601/16

Číslo žádosti: 0116 529 365

Vyjádření vydala společnost Česká telekomunikační infrastruktura a.s. dne: 25. 1. 2016.


Česká telekomunikační infrastruktura a.s.
Olšanská 2681/6
130 00 Praha 3
DIČ: CZ04084063


Všeobecné podmínky ochrany SEK společnosti Česká telekomunikační infrastruktura a.s.

I. Obecná ustanovení

1. Stavebník, nebo jím pověřená třetí osoba, je povinen při provádění jakýchkoliv činností, zejména stavebních nebo jiných prací, při odstraňování havárií a projektování staveb, řídit se platnými právními předpisy, technickými a odbornými normami (včetně doporučených), správnou praxí v oboru stavebnictví a technologickými postupy a učinit veškerá opatření nezbytná k tomu, aby nedošlo k poškození nebo ohrožení sítě elektronických komunikací ve vlastnictví společnosti *Česká telekomunikační infrastruktura a.s.* a je výslovně srozuměn s tím, že *SEK* jsou součástí veřejné komunikační sítě, jsou zajišťovány ve veřejném zájmu a jsou chráněny právními předpisy.
2. Při jakékoliv činnosti v blízkosti vedení *SEK* je stavebník, nebo jím pověřená třetí osoba, povinen respektovat ochranné pásmo *SEK* tak, aby nedošlo k poškození nebo zamezení přístupu k *SEK*. Při křížení nebo souběhu činností se *SEK* je povinen řídit se platnými právními předpisy, technickými a odbornými normami (včetně doporučených), správnou praxí v oboru stavebnictví a technologickými postupy. Při jakékoliv činnosti ve vzdálenosti menší než 1,5 m od krajního vedení vyznačené trasy podzemního vedení *SEK* (dále jen *PVSEK*) nesmí používat mechanizačních prostředků a nevhodného nářadí.
3. Pro případ porušení kterékoliv z povinností stavebníka, nebo jím pověřené třetí osoby, založené Všeobecnými podmínkami ochrany *SEK* společnosti *Česká telekomunikační infrastruktura a.s.* je stavebník, nebo jím pověřená třetí osoba, odpovědný za veškeré náklady a škody, které společnosti *Česká telekomunikační infrastruktura a.s.* vzniknou porušením jeho povinností.
4. V případě, že budou zemní práce zahájeny po uplynutí doby platnosti tohoto *Vyjádření*, nelze toto *Vyjádření* použít jako podklad pro vytyčení a je třeba požádat o vydání nového *Vyjádření*.
5. Bude-li žadatel na společnosti *Česká telekomunikační infrastruktura a.s.* požadovat, aby se jako účastník správního řízení, pro jehož účely bylo toto *Vyjádření* vydáno, vzdala práva na odvolání proti rozhodnutí vydanému ve správním řízení, pro jehož účely bylo toto *Vyjádření* vydáno, je povinen kontaktovat *POS*.

II. Součinnost stavebníka při činnostech v blízkosti SEK

1. Započetí činnosti je stavebník, nebo jím pověřená třetí osoba, povinen oznámit *POS*. Oznámení bude obsahovat číslo *Vyjádření*, k němuž se vztahují tyto podmínky.
2. Před započetením zemních prací či jakékoliv jiné činnosti je stavebník, nebo jím pověřená třetí osoba, povinen zajistit vyznačení tras *PVSEK* na terénu dle polohopisné dokumentace. S vyznačenou trasou *PVSEK* prokazatelně seznámí všechny osoby, které budou a nebo by mohly činnosti provádět.
3. Stavebník, nebo jím pověřená třetí osoba, je povinen upozornit jakoukoliv třetí osobu, jež bude provádět zemní práce, aby zjistila nebo ověřila stranovou a hloubkovou polohu *PVSEK* příčnými sondami, a je srozuměn s tím, že možná odchylka uložení středu trasy *PVSEK*, stranová i hloubková, činí +/- 30 cm mezi skutečným uložením *PVSEK* a polohovými údaji ve výkresové dokumentaci.
4. Při provádění zemních prací v blízkosti *PVSEK* je stavebník, nebo jím pověřená třetí osoba, povinen postupovat tak, aby nedošlo ke změně hloubky uložení nebo prostorového uspořádání *PVSEK*. Odkryté *PVSEK* je stavebník, nebo jím pověřená třetí osoba, povinen zabezpečit proti prověšení, poškození a odcizení.
5. Při zjištění jakéhokoliv rozporu mezi údaji v projektové dokumentaci a skutečností je stavebník, nebo jím pověřená třetí osoba, povinen bez zbytečného odkladu přerušit práce a zjištění rozporu oznámit *POS*. V přerušovaných pracích lze pokračovat teprve poté, co od *POS* prokazatelně obdržel souhlas k pokračování v pracích.
6. V místech, kde *PVSEK* vystupuje ze země do budovy, rozváděče, na sloup apod. je stavebník, nebo jím pověřená třetí osoba, povinen vykonávat zemní práce se zvýšenou mírou opatrnosti s ohledem na ubývající krytí nad *PVSEK*. Výkopové práce v blízkosti sloupů nadzemního vedení *SEK* (dále jen *NVSEK*) je povinen provádět v takové vzdálenosti, aby nedošlo k narušení jejich stability, to vše za dodržení platných právních předpisů, technických a odborných norem, správné praxi v oboru stavebnictví a technologických postupů.

7. Při provádění zemních prací, u kterých nastane odkrytí *PVSEK*, stavebník, nebo jím pověřená třetí osoba před zakrytím *PVSEK* vyzve *POS* ke kontrole. Zához je stavebník oprávněn provést až poté, kdy prokazatelně obdržel souhlas *POS*.
8. Stavebník, nebo jím pověřená třetí osoba, není oprávněn manipulovat s kryty kabelových komor a vstupovat do kabelových komor bez souhlasu společnosti *Česká telekomunikační infrastruktura a.s.*
9. Stavebník, nebo jím pověřená třetí osoba, není oprávněn trasu *PVSEK* mimo vozovku přejíždět vozidly nebo stavební mechanizací, a to až do doby, než *PVSEK* řádně zabezpečí proti mechanickému poškození. Stavebník, nebo jím pověřená třetí osoba, je povinen projednat s *POS* způsob mechanické ochrany trasy *PVSEK*. Při přepravě vysokého nákladu nebo mechanizace pod trasou *NVSEK* je stavebník, nebo jím pověřená třetí osoba, povinen respektovat výšku *NVSEK* nad zemí.
10. Stavebník, nebo jím pověřená třetí osoba, není oprávněn na trase *PVSEK* (včetně ochranného pásma) jakkoliv měnit niveletu terénu, vysazovat trvalé porosty ani měnit rozsah a konstrukci zpevněných ploch (např. komunikací, parkovišť, vjezdů aj.).
11. Stavebník, nebo jím pověřená třetí osoba, je povinen manipulační a skladové plochy zřízovat v takové vzdálenosti od *NVSEK*, aby činnosti na/v manipulačních a skladových plochách nemohly být vykonávány ve vzdálenost menší než 1m od *NVSEK*.
12. Stavebník, nebo jím pověřená třetí osoba, není oprávněn užívat, přemísťovat a odstraňovat technologické, ochranné a pomocné prvky *SEK*.
13. Stavebník, nebo jím pověřená třetí osoba, není oprávněn bez předchozího projednání jakkoliv manipulovat s případně odkrytými prvky *SEK*, zejména s ochrannou skříňí optických spojek, optickými spojkami, technologickými rezervami či jakýmkoliv jiným zařízením *SEK*.
14. Stavebník, nebo jím pověřená třetí osoba, je povinen každé poškození či krádež *SEK* neprodleně od okamžiku zjištění takové skutečnosti, oznámit *POS* na telefonní číslo: 606 757 180 nebo v mimopracovní době na telefonní číslo 238 462 690.

III. Práce v objektech a odstraňování objektů

1. Stavebník, nebo jím pověřená třetí osoba, je povinen před zahájením jakýchkoliv prací v budovách a jiných objektech, kterými by mohl ohrozit stávající *SEK*, prokazatelně kontaktovat *POS* a zajistit u společnosti *Česká telekomunikační infrastruktura a.s.* bezpečné odpojení *SEK*.
2. Při provádění činností v budovách a jiných objektech je stavebník, nebo jím pověřená třetí osoba, povinen v souladu s právními předpisy, technickými a odbornými normami (včetně doporučených), správnou praxí v oboru stavebnictví a technologickými postupy provést mimo jiné průzkum vnějších i vnitřních vedení *SEK* na omítce i pod ní.

IV. Součinnost stavebníka při přípravě stavby

1. Pokud činností stavebníka, nebo jím pověřené třetí osoby, k níž je třeba povolení správního orgánu dle zvláštního právního předpisu, dojde k ohrožení či omezení *SEK*, je stavebník, nebo jím pověřená třetí osoba, povinen kontaktovat *POS* a předložit zakreslení *SEK* do příslušné dokumentace stavby (projektové, realizační, koordinační atp.).
2. V případě, že pro činnosti stavebníka, nebo jím pověřené třetí osoby, není třeba povolení správního orgánu dle zvláštního právního předpisu, je stavebník, nebo jím pověřená třetí osoba, povinen předložit zakreslení trasy *SEK* i s příslušnými kótami do zjednodušené dokumentace (katastrální mapa, plánec), ze které bude zcela patrná míra dotčení *SEK*.

3. Při projektování stavby, rekonstrukce či přeložky vedení a zařízení silových elektrických sítí, elektrických trakcí vlaků a tramvají, nejpozději však před zahájením správního řízení ve věci povolení stavby, rekonstrukce či přeložky vedení a zařízení silových elektrických sítí, elektrických trakcí vlaků a tramvají, je stavebník, nebo jím pověřená třetí osoba, povinen provést výpočet rušivých vlivů, zpracovat ochranná opatření a předat je *POS*.

4. Při projektování stavby, při rekonstrukci, která se nachází v ochranném pásmu radiových tras společnosti *Česká telekomunikační infrastruktura a.s.* a překračuje výšku 15 m nad zemským povrchem, a to včetně dočasných objektů zařízení staveniště (jeřáby, konstrukce, atd.), nejpozději však před zahájením správního řízení ve věci povolení takové stavby, je stavebník nebo jím pověřená třetí osoba, povinen kontaktovat *POS*. Ochranné pásmo radiových tras v šíři 50m je zakresleno do situačního výkresu. Je tvořeno dvěma podélnými pruhy o šíři 25 m po obou stranách radiového paprsku v celé jeho délce, resp. 25 m kruhem kolem vysílacího radiového zařízení.

5. Pokud se v zájmovém území stavby nachází podzemní silnoproudé vedení (NN) společnosti *Česká telekomunikační infrastruktura a.s.* je stavebník, nebo jím pověřená třetí osoba, před zahájením správního řízení ve věci povolení správního orgánu k činnosti stavebníka, nebo jím pověřené třetí osoby, nejpozději však před zahájením stavby, povinen kontaktovat *POS*.

6. Pokud by navrhované stavby (produktovody, energovody aj.) svými ochrannými pásmy zasahovaly do prostoru stávajících tras a zařízení *SEK*, či do jejich ochranných pásem, je stavebník, nebo jím pověřená třetí osoba, povinen realizovat taková opatření, aby mohla být prováděna údržba a opravy *SEK*, a to i za použití mechanizace, otevřeného plamene a podobných technologií.

V. Křížení a souběh se *SEK*

1. Stavebník, nebo jím pověřená třetí osoba, je povinen v místech křížení *PVSEK* se sítěmi technické infrastruktury, pozemními komunikacemi, parkovacími plochami, vjezdy atp. ukládat *PVSEK* v zákonných předpisy stanovené hloubce a chránit *PVSEK* chráničkami s přesahem minimálně 0,5 m na každou stranu od hrany křížení. Chráničku je povinen utěsnit a zamezit vnikání nečistot.

2. Stavebník nebo jím pověřená třetí osoba, je výslovně srozuměn s tím, že v případě, kdy hodlá umístit stavbu sjezdu či vjezdu, je povinen stavbu sjezdu či vjezdu umístit tak, aby metalické kabely *SEK* nebyly umístěny v hloubce menší než 0,6 m a optické nebyly umístěny v hloubce menší než 1 m.

3. Stavebník, nebo jím pověřená třetí osoba, je povinen základy (stavby, opěrné zdi, podezdívky apod.) umístit tak, aby dodržel minimální vodorovný odstup 1,5 m od krajního vedení, případně kontaktovat *POS*.

4. Stavebník, nebo jím pověřená třetí osoba, není oprávněn trasy *PVSEK* znepřístupnit (např. zabetonováním).

5. Stavebník, nebo jím pověřená třetí osoba, je při křížení a souběhu stavby nebo sítí technické infrastruktury s kabelovodem povinen zejména:

- pokud plánované stavby nebo trasy sítí technické infrastruktury budou umístěny v blízkosti kabelovodu ve vzdálenosti menší než 2 m nebo při křížení kabelovodu ve vzdálenosti menší než 0,5 m nad nebo kdekoli pod kabelovodem, předložit *POS* zakreslení v příčných řezech,
- do příčného řezu zakreslit také profil kabelové komory v případě, kdy jsou sítě technické infrastruktury či stavby umístěny v blízkosti kabelové komory ve vzdálenosti menší než 2 m,
- neumísťovat nad trasou kabelovodu v podélném směru sítí technické infrastruktury,
- předložit *POS* vypracovaný odborný statický posudek včetně návrhu ochrany tělesa kabelovodu pod stavbou, ve vjezdu nebo pod zpevněnou plochou,
- nezakrývat vstupy do kabelových komor, a to ani dočasně,
- projednat s *POS*, nejpozději ve fázi projektové přípravy, jakékoliv výkopové práce, které by mohly být vedeny v úrovni či pod úrovní kabelovodu nebo kabelové komory a veškeré případy, kdy jsou trajektorie podvrtnů a protlaků ve vzdálenosti menší než 1,5 m od kabelovodu.

Příloha k *Vyjádření* 517601/16

Číslo žádosti: 0116 529 365

Informace k vytyčení *SEK*

V případě požadavku na vytyčení *PVSEK* společnosti *Česká telekomunikační infrastruktura a.s.* se, prosím, obraťte na společnosti uvedené níže.

Česká telekomunikační infrastruktura a.s. - středisko Čechy sever

se sídlem: Olšanská 2681/6, Praha 3, PSČ 13000

IČ: 04084063

DIČ: CZ04084063

kontakt: tel: 238462085 obslužná doba po-pa 7 - 15 hod

ARANEA NETWORK a.s. - výhradní dodavatel společnosti Česká telekomunikační infrastruktura a.s.

se sídlem: 5.května 16, 252 41 Dolní Břežany - pobočka Liberec, Dubice 453, 463 12 Liberec

IČ: 24126039

DIČ: CZ24126039

kontakt: Jaroslav Forejt, mobil: 775753197, e-mail: jaroslav.forejt@araneanetwork.cz

COM PLUS CZ, a.s.

se sídlem: Nad Krocínkou 317/48, 190 00 Praha 9

IČ: 25772104

DIČ: CZ 25772104

kontakt: Help Desk, tel.: 472702123, mobil: 724150190, e-mail: helpdesk@complus.cz

Miroslav Forchtner

se sídlem: Vinice ev.č.4, 294 41, Dobruška

IČ: 74794850

DIČ: CZ560110/0307

kontakt: Miroslav Forchtner, mobil: 606936150, e-mail: ofim@seznam.cz

Otto Švestka

se sídlem: Jablonec nad Nisou, Josefa Hory 4080/23, PSČ: 466 04

IČ: 13365924

DIČ:

kontakt: Otto Švestka, mobil: 724257371, e-mail: otto.svestka@gmail.com

SITEL, spol. s r.o.

se sídlem: Baarova 957/15, 140 00 Praha 4

IČ: 44797320

DIČ: CZ 44797320

kontakt: Jiří Jedlička, mobil: 602 297 018, e-mail: jjedlicka@sitel.cz

TETA s.r.o.

se sídlem: Klíšská 977/77, 400 01 Ústí nad Labem

IČ: 47785781

DIČ: CZ 47785781

kontakt: Rostislav Zumr, mobil: 605200035, e-mail: rostislav.zumr@teta.eu,
Jiří Smíšek, mobil: 605200027, e-mail: jiri.smisek@teta.eu

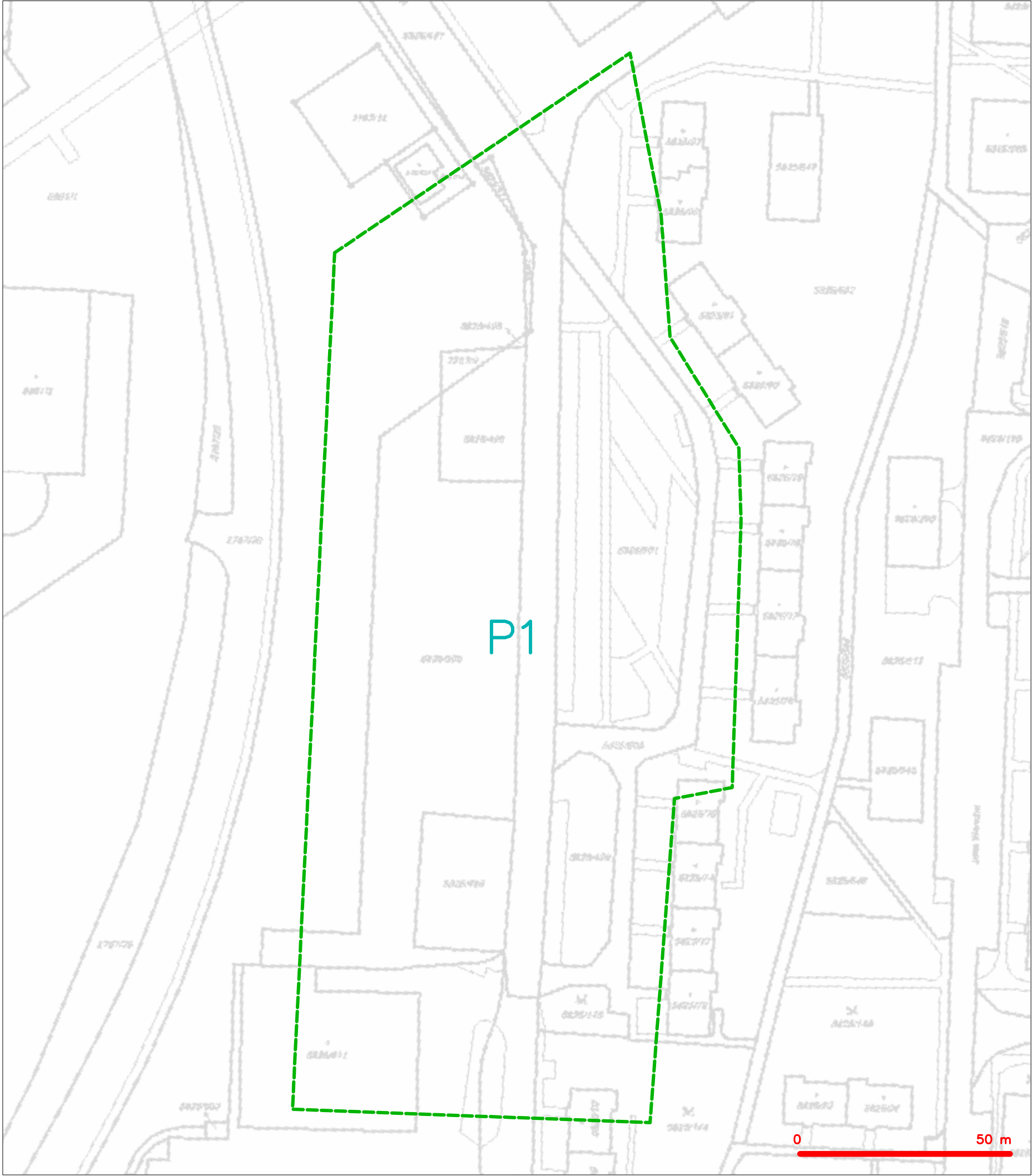
TEMO-TELEKOMUNIKACE, a.s.

se sídlem: U Záběhlického zámku 233/15, 106 00 Praha 10

IČ: 25740253

DIČ: CZ25740253

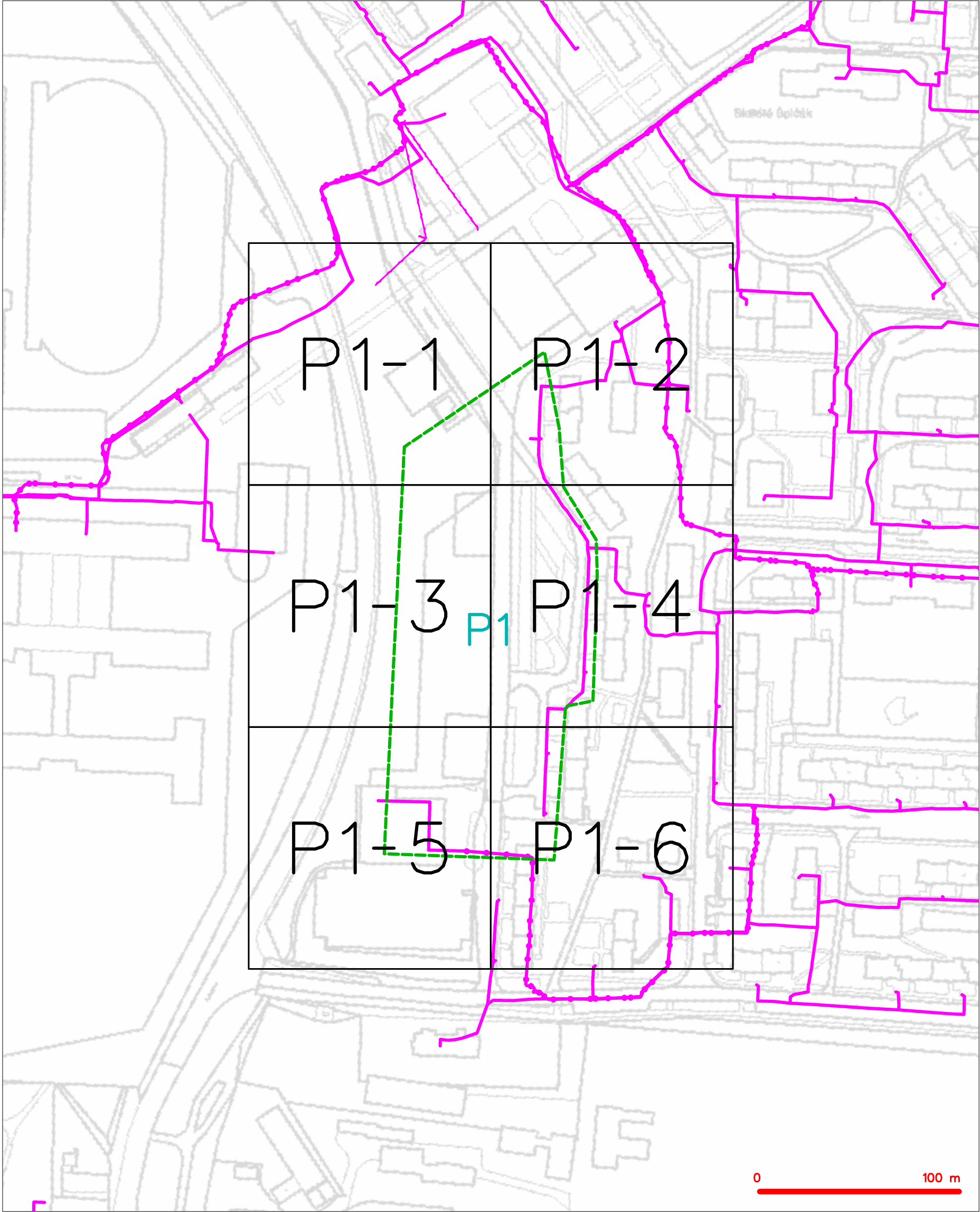
kontakt: Nataša Králová, mobil: 602664636, e-mail: kralova@temo.cz, vytyceni@temo.cz



LEGENDA
----- hranice zájmového území k vyjádření

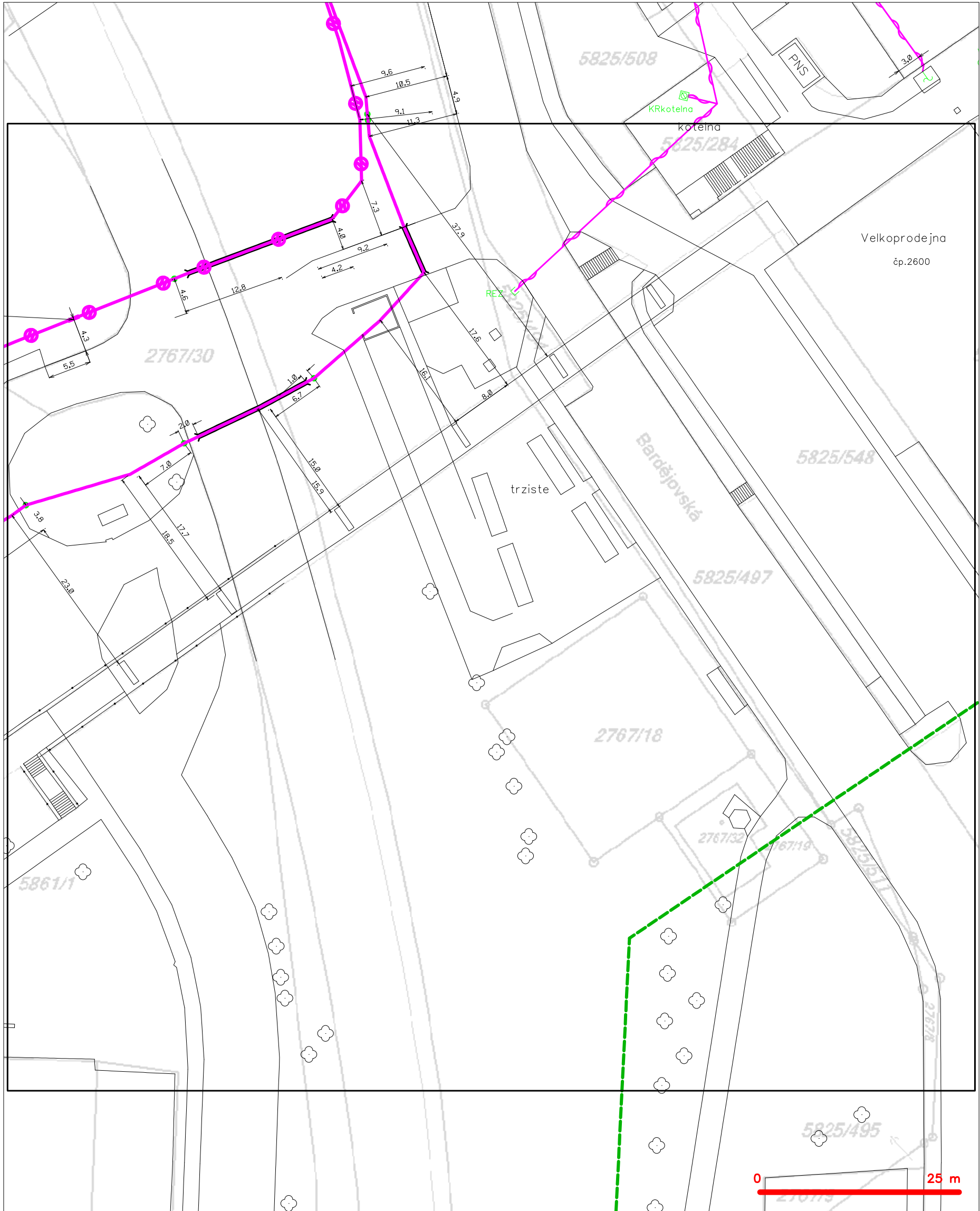

Česká telekomunikační infrastruktura a.s.
Olšanská 2681/6
130 00 Praha 3
DIČ: CZ04084063
96

SITUAČNÍ VÝKRES - POLYGON 1



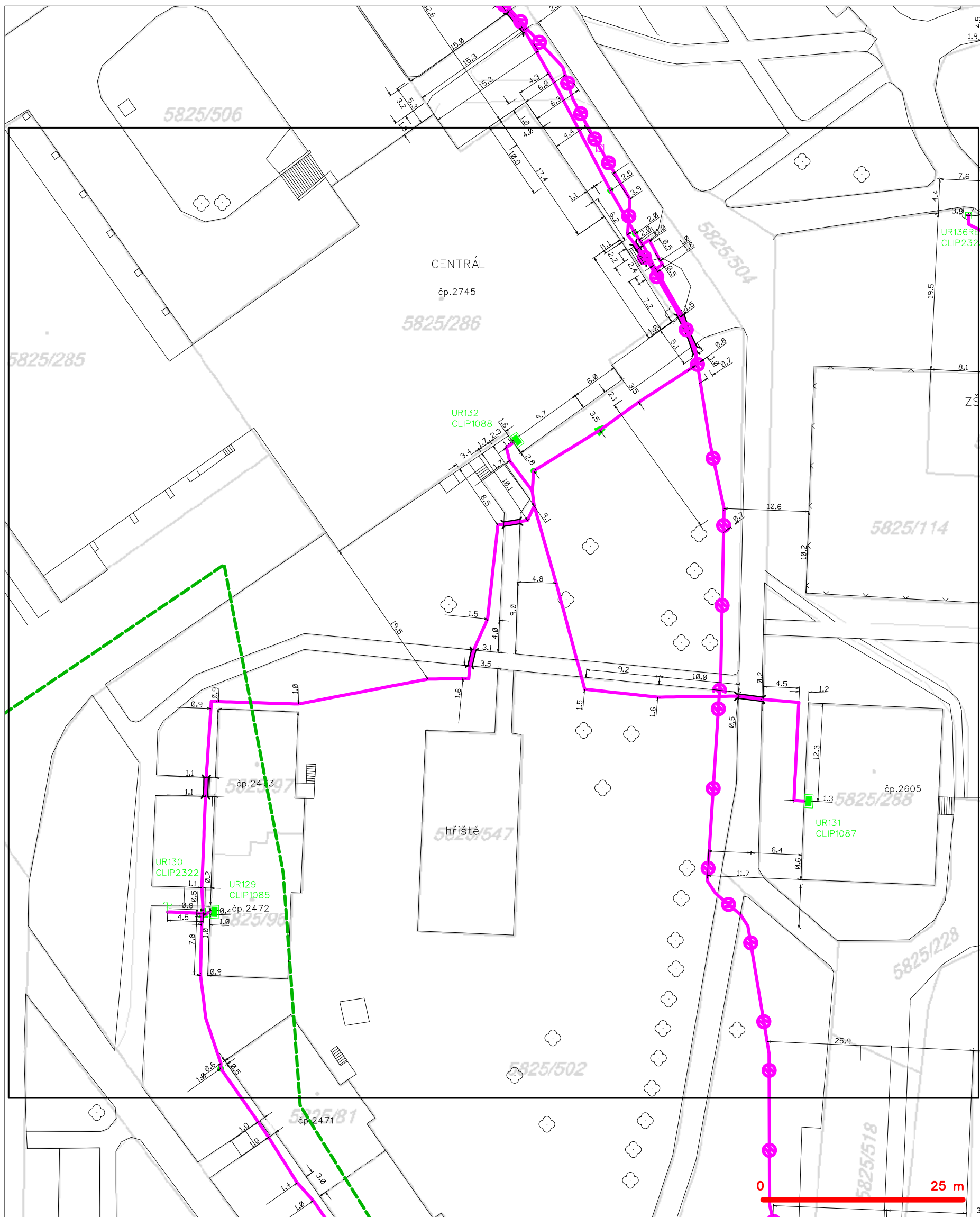
LEGENDA	
	hranice zájmového území k vyjádření
	NV přípojka, území s NV přípojkou CETIN
	zaměřený průběh metalického kabelu
	zaměřený průběh optického kabelu, HDPE trubky nebo souběh optického a metalického kabelu
	nezaměřený průběh metalického kabelu
	nadzemní síť cizí
	nezaměřený průběh optického kabelu, HDPE trubky nebo souběh optického a metalického kabelu
	radiové síť, ochranné pásmo radiové sítě
	nadzemní síť
	neprovazované síť
	podzemní síť cizí
	síť s NV
	kojektor, kabelovod

SITUAČNÍ VÝKRES - POLYGON 1, list kladu P1-1



— — — — —	hranice zájmového území k vyjádření	— — — — —	nezaměřený průběh optického kabelu, HDPE trubky
— — — — —	NV přípojka, území s NV přípojkou CETIN	— — — — —	nebo souběh optického a metalického kabelu
— — — — —	zaměřený průběh metalického kabelu	— — — — —	radiové sítě, ochranné pásmo radiové sítě
— — — — —	zaměřený průběh optického kabelu, HDPE trubky	— — — — —	nadzemní sítě
— — — — —	nebo souběh optického a metalického kabelu	— — — — —	neprovozované sítě
— — — — —	nezaměřený průběh metalického kabelu	— — — — —	podzemní sítě cizí
— — — — —	nadzemní sítě cizí	— — — — —	sítě s NV

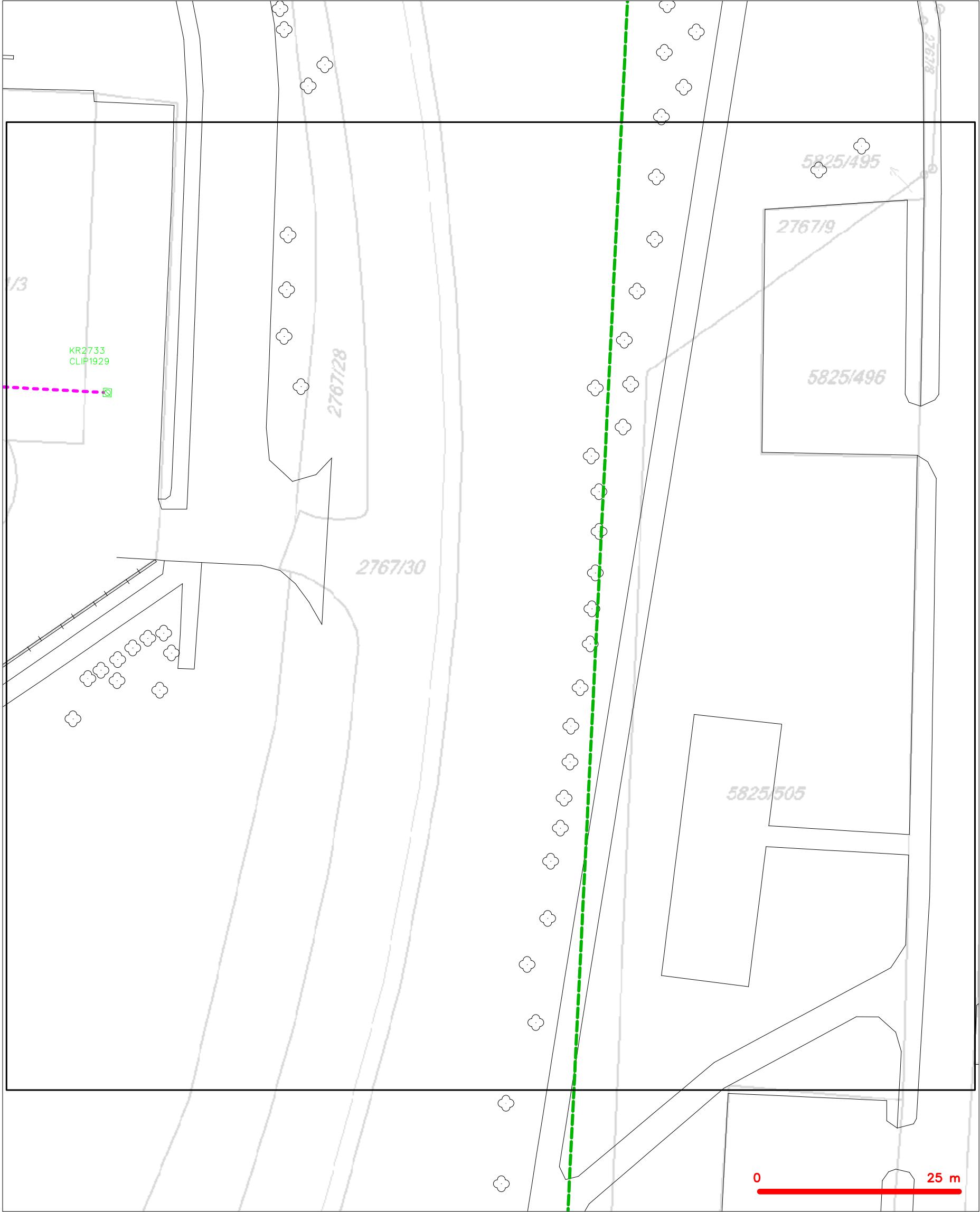
SITUAČNÍ VÝKRES - POLYGON 1, list kladu P1-2



LEGENDA

- | | |
|---|---|
| --- hranice zájmového území k vyjádření | --- nezaměřený průběh optického kabelu, HDPE trubky |
| --- NV přípojka, území s NV přípojkou CETIN | --- nebo souběh optického a metalického kabelu |
| --- zaměřený průběh metalického kabelu | --- radiové sítě, ochranné pásmo radiové sítě |
| --- zaměřený průběh optického kabelu, HDPE trubky | --- nadzemní sítě |
| --- nebo souběh optického a metalického kabelu | --- neprovozované sítě |
| --- nezaměřený průběh metalického kabelu | --- podzemní sítě cizí |
| --- nadzemní sítě cizí | --- síť s NV |
| | --- kolektor, kabelovod |

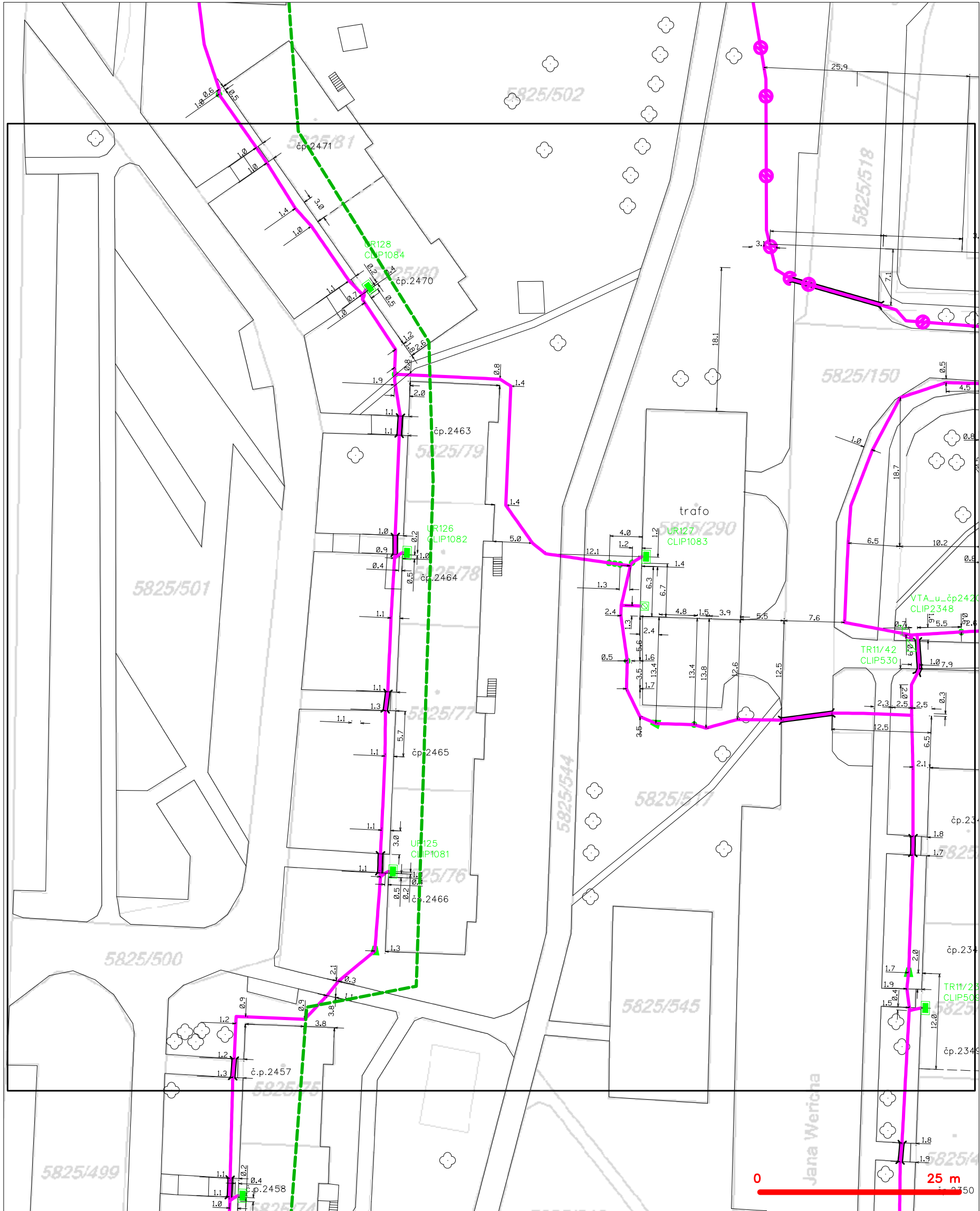
SITUAČNÍ VÝKRES - POLYGON 1, list kladu P1-3



LEGENDA

- | | | | |
|--|---|--|---|
| | hranice zájmového území k vyjádření | | nezaměřený průběh optického kabelu, HDPE trubky
nebo souběh optického a metalického kabelu |
| | NV přípojka, území s NV přípojkou CETIN | | radiové sítě, ochranné pásmo radiové sítě |
| | zaměřený průběh metalického kabelu | | nadzemní sítě |
| | zaměřený průběh optického kabelu, HDPE trubky
nebo souběh optického a metalického kabelu | | neprovazované sítě |
| | nezaměřený průběh metalického kabelu | | podzemní sítě cizí |
| | nadzemní sítě cizí | | sítě s NV |
| | | | koléktor, kabelovod |

SITUAČNÍ VÝKRES - POLYGON 1, list kladu P1-4

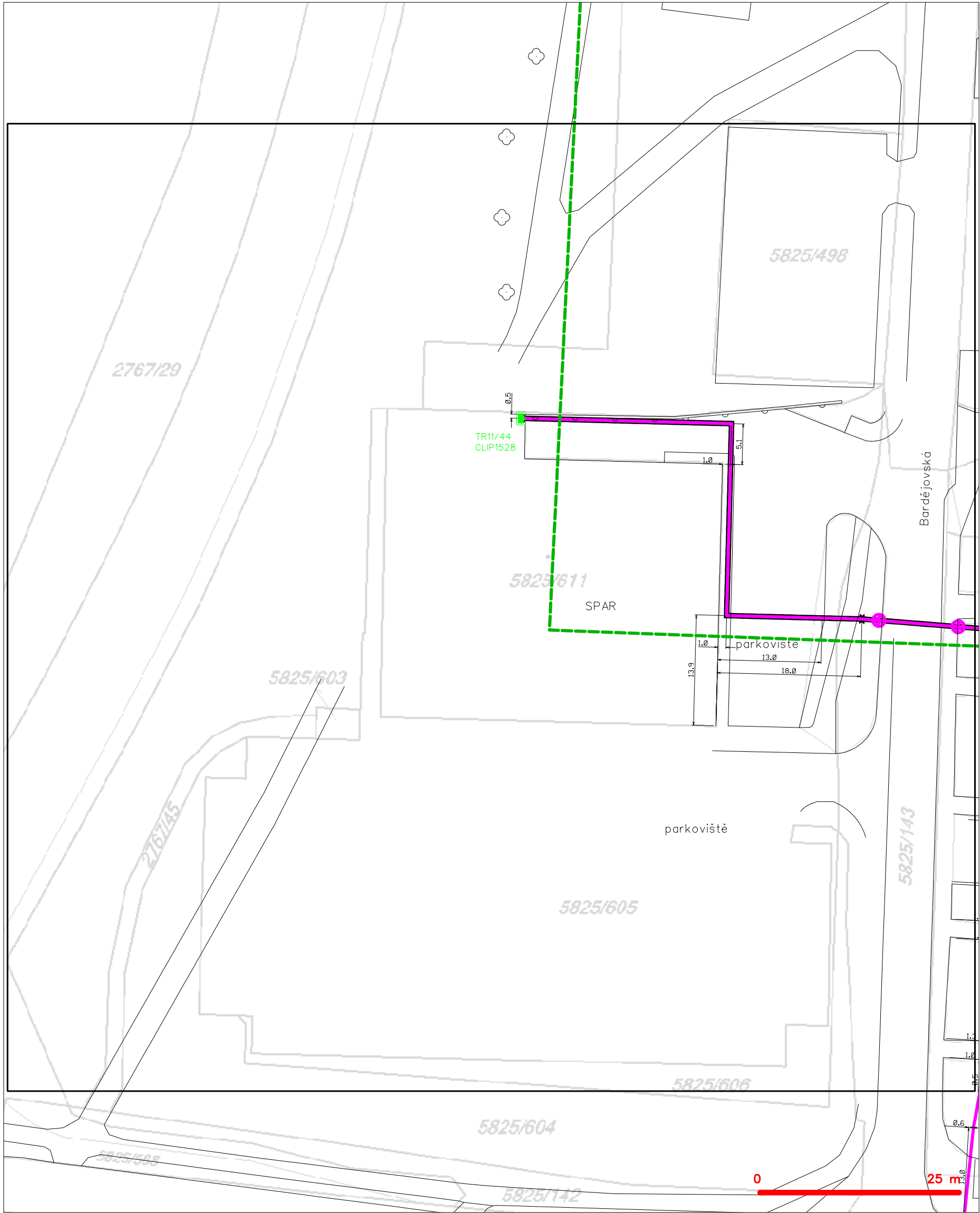


LEGENDA

- hranice zájmového území k vyjádření
- NV přípojka, území s NV přípojkou CETIN
- zaměřený průběh metalického kabelu
- zaměřený průběh optického kabelu, HDPE trubky
- nebo souběh optického a metalického kabelu
- nezaměřený průběh metalického kabelu
- nadzemní síť cizí

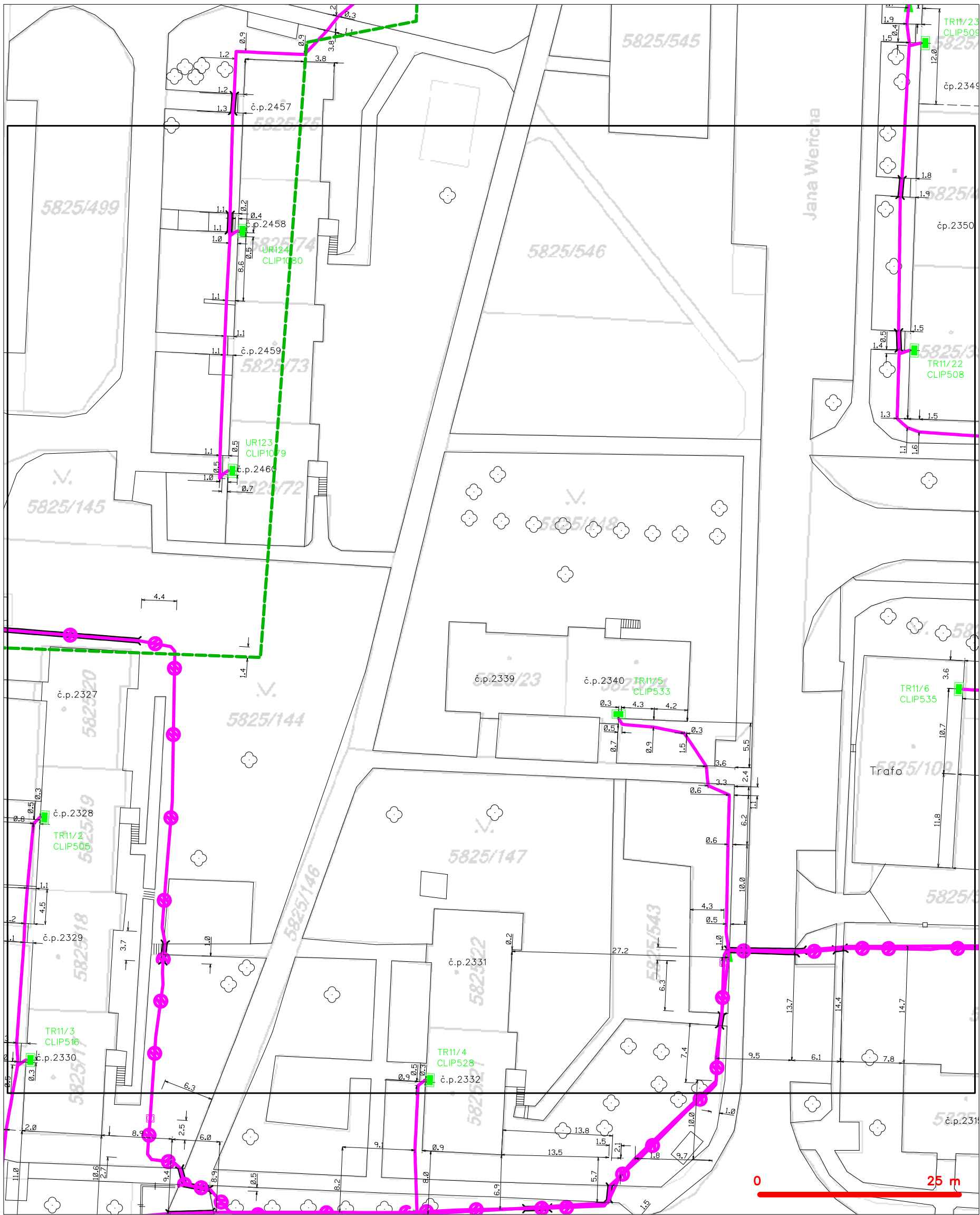
- nezaměřený průběh optického kabelu, HDPE trubky
- nebo souběh optického a metalického kabelu
- radiové sítě, ochranné pásmo radiové sítě
- nadzemní síť
- neprovozované sítě
- podzemní síť cizí
- síť s NV
- kolektor, kabelovod

SITUAČNÍ VÝKRES - POLYGON 1, list kladu P1-5



— — — — —	hranice zájmového území k vyjádření	— — — — —	nezaměřený průběh optického kabelu, HDPE trubky
— — — — —	NV přípojka, území s NV přípojkou CETIN	— — — — —	nebo souběh optického a metalického kabelu
— — — — —	zaměřený průběh metalického kabelu	— — — — —	radiové sítě, ochranné pásmo radiové sítě
— — — — —	zaměřený průběh optického kabelu, HDPE trubky	— — — — —	nadzemní sítě
— — — — —	nebo souběh optického a metalického kabelu	— — — — —	neprovozované sítě
— — — — —	nezaměřený průběh metalického kabelu	— — — — —	podzemní sítě cizí
— — — — —	nadzemní sítě cizí	— — — — —	sítě s NV

SITUAČNÍ VÝKRES - POLYGON 1, list kladu P1-6



LEGENDA

- | | |
|---|---|
| ----- hranice zájmového území k vyjádření | --- nezaměřený průběh optického kabelu, HDPE trubky |
| ----- NV přípojka, území s NV přípojkou CETIN | --- nebo souběh optického a metalického kabelu |
| --- zaměřený průběh metalického kabelu | --- radiové sítě, ochranné pásmo radiové sítě |
| --- zaměřený průběh optického kabelu, HDPE trubky | --- nadzemní sítě |
| --- nebo souběh optického a metalického kabelu | --- neprovazované sítě |
| --- nezaměřený průběh metalického kabelu | --- podzemní sítě cizí |
| --- nadzemní sítě cizí | --- síť s NV |
| | --- kolektor, kabelovod |

S.A.W. CONSULTING s.r.o.
Masarykova 633/318
400 01 Ústí nad Labem

značka:

vyřizuje:

V České Lípě, dne:

FH/V-7/2016

František Horyna, tel. 487805908(14)

e-mail: frantisek.horyna@clt.mvv.cz

27. 1. 2016

**Věc: Zákres sítí ve správě ČLT a.s. ke stavbě „ Regenerace sídliště Špičák –
parkoviště ul. Bardějovská . “**

**V zájmovém území budoucí stavby se nachází energetické zařízení provozované
naší společností :**

**Horkovodní předizolované potrubí, sdělovací kabel, Silový kabel a optochráničky,
viz přiložený nákres tepelných sítí v katastrální mapě formát A4 v měřítku 1: 1000.**

Současně upozorňujeme, že uvedené teplotenské zařízení je ve vlastnictví společnosti
Českolipské teplo a.s., Kutvirtova 339/5 150 00 Praha 5 s doručovací adresou Liberecká
132, 470 01 Česká Lípa, který jako vlastník je oprávněn vydat vyjádření ke stavbě.

Příloha : zákres vedení tepelných sítí v kat. mapě 1 x A4 měř. 1 : 1000


Ing. Jan Sulík
místopředseda představenstva

**ČESKOLIPSKÁ TEPLÁRENSKÁ a.s.**

3.

Liberecká 132
470 01, Česká Lípatel.: 487 805 901
fax: 487 805 970

IČ: 646 53 200, DIČ: CZ64653200



ŽADATEL

S.A.W. CONSULTING s.r.o.

NAŠE ZNAČKA

0100731513

VYŘÍZENO DNE

19.04.2017

Sdlení o existenci energetického zařízení v majetku společnosti EZ Distribuce, a. s., pro akci:**Regenerace sídliště Špičák - parkoviště v ul. Bardějovská, Česká Lípa**

Vážený zákazníku,

dovolujeme si reagovat na Vaši žádost číslo 0100731513 ze dne 19.04.2017 sdlení o existenci energetického zařízení v majetku společnosti EZ Distribuce, a. s., ve Vámi vymezeném zájmovém území.

V majetku EZ Distribuce, a. s., se na Vámi uvedeném zájmovém území nachází nebo ochranným pásmem zasahuje energetické zařízení typu:

	síť NN	síť VN	síť VVN
Podzemní síť	stejně	stejně	
Nadzemní síť			
Stanice			

Energetické zařízení je chráněno ochranným pásmem podle § 46 zákona č. 458/2000 Sb., o podmínkách podnikání a o výkonu státní správy v energetických odvětvích a o změně některých zákonů (energetický zákon), ve znění pozdějších předpisů. Přibližný průběh tras energetických zařízení zasíláme v příloze k tomuto dopisu. Dovolujeme si upozornit, že v trase kabelového vedení může být uloženo několik kabelů.

V případě, že uvažovaná akce neboinnost zasáhne do ochranného pásma nadzemních vedení nebo trafostanic, popřípadě po vytyčení zjistíte, že zasahuje do ochranného pásma podzemních vedení, je nutné písemně požádat společnost EZ Distribuce, a. s., o souhlas sinností v ochranném pásmu (formulář je k dispozici na www.cezdistribuce.cz v části Formulář /innosti v ochranných pásmech, kontaktní údaje pro podání Vaší žádosti naleznete v zápatí). Jestliže uvažovaná akce vyvolá potřebu dílčí změny trasy vedení nebo umístění některých prvků energetického zařízení, je nutné vspolečnost EZ Distribuce, a. s., požádat o přeložku zařízení podle § 47 energetického zákona. Dovolujeme si Vás rovněž upozornit, že v zájmovém území se může nacházet také energetické zařízení, které není v majetku společnosti EZ Distribuce, a. s.

V případě existence podzemních energetických zařízení je povinností stavebníka alespoň třináct dní před započetím zemních prací požádat o tzv. vytyčení. Kontaktní údaje pro podání žádosti naleznete na www.cezdistribuce.cz v části Kontakty.

Pokud dojde k obnažení kabelového vedení nebo k poškození energetického zařízení, nahlašte nám prosím tuto skutečnost bezodkladně jako poruchu na bezplatnou linku 800 850 860.

Toto sdlení je platné do 19.10.2017 a je jedním z podkladů pro zpracování projektové dokumentace, pokud je taková dokumentace zpracovávána. Toto sdlení však nenahrazuje vyjádření provozovatele distribuční soustavy k projektové dokumentaci pro územní nebo stavební zařízení, k připojení nového odběru, zdroje elektrické energie nebo k navýšení rezervovaného výkonu a mimo havárií ani souhlas sinností v ochranném pásmu.

V souvislosti s výše uvedeným si Vás dovoluujeme upozornit, že uvedené sdělení včetně jeho příloh obsahuje skutečnosti tvořící obchodní tajemství společnosti EZ Distribuce, a. s. Poskytnuté informace jsou dále také doprovázeny informacemi a obchodně citlivými informacemi společnosti EZ Distribuce, a. s. Z výše uvedených důvodů si Vás proto společnost EZ Distribuce, a. s., dovoluujeme upozornit, že s poskytnutými informacemi je potřeba nakládat dle platných právních předpisů, v opačném případě se vystavujete postihu ve smyslu platné právní úpravy. V této souvislosti si Vás dále dovoluujeme upozornit, že požadované informace nesmí být předány, sděleny, využity, zveřejněny, či jiným způsobem postoupeny na jakoukoli třetí osobu bez předchozího prokazatelného souhlasu společnosti EZ Distribuce, a. s. Informace o existenci sítí mohou být využity pouze pro účel, pro který byly vyžádány.

S pozdravem



z pověření POV/ DA/94/0118/2014
Ing. Zbyněk Businský
Vedoucí odboru Správa dat o sítích
EZ Distribuce, a. s.

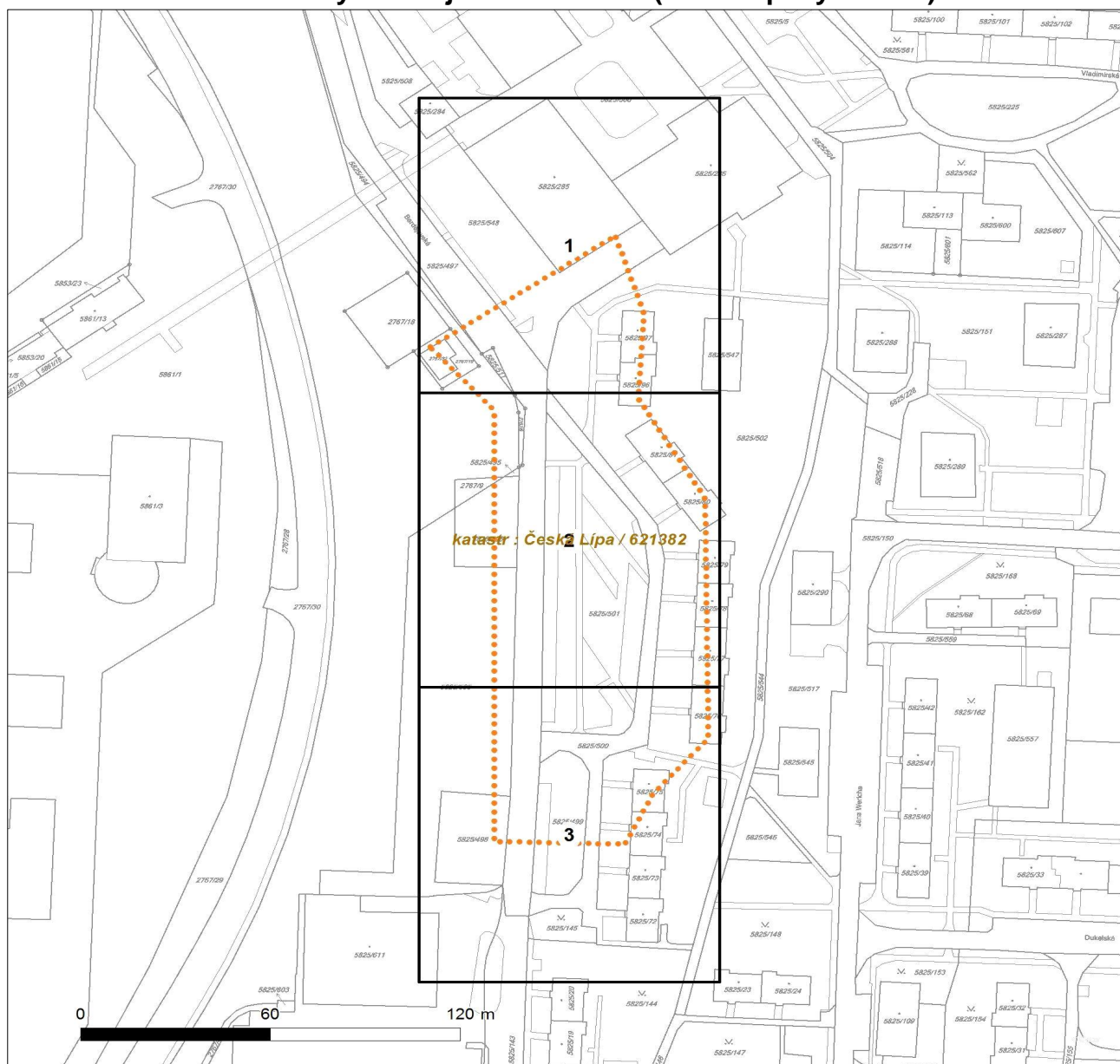
Přílohy

1. Situace a výkres zájmového území
2. Podmínky pro provádění činností v ochranných pásmech energetických zařízení

Platí pouze se sdělením číslo 0100731513.

















Zakreslené polohy zařízení v příloze jsou pouze informativní.

Situace výkres zájmového území (klad mapových listů)



Není-li zobrazena katastrální mapa, zadejte žádost znovu. Katastrální mapa je generována prostřednictvím externí WMS služby, jejíž provoz nezajišťuje společnost EZ Distribuce, a.s.

LEGENDA

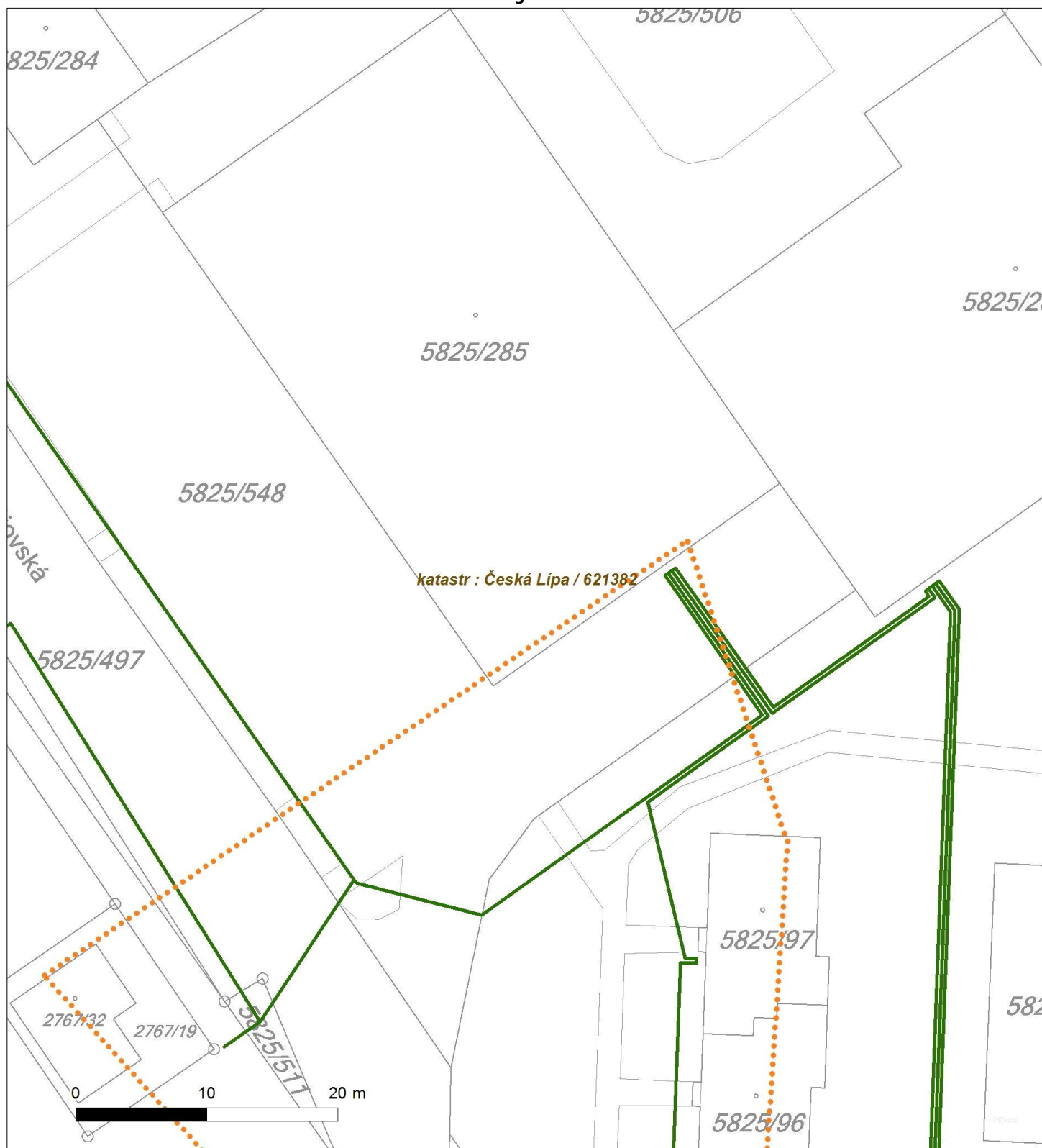
	Podzemní vedení NN do 1kV		Stanice do 52 kV - stožárová
	Nadzemní vedení NN do 1kV		Stanice do 52 kV - zděná
	Podzemní vedení VN do 35 kV		Transformovna (nad 52 kV)
	Nadzemní vedení VN do 35 kV		Probíhající investice ČEZ Distribuce
	Podzemní vedení VVN 110kV		Stanice ČEZ Distribuce ve výstavbě
	Nadzemní vedení VVN 110kV		Zařízení ČEZ Distribuce ve výstavbě
	NN přívod odběratele		Hranice katastrálního území
	Cizí energetické vedení		
	Zájmové území		



Platí pouze se sdělením číslo 0100731513.

Zakreslené polohy zařízení v příloze jsou pouze informativní.

Situční výkres - list 1



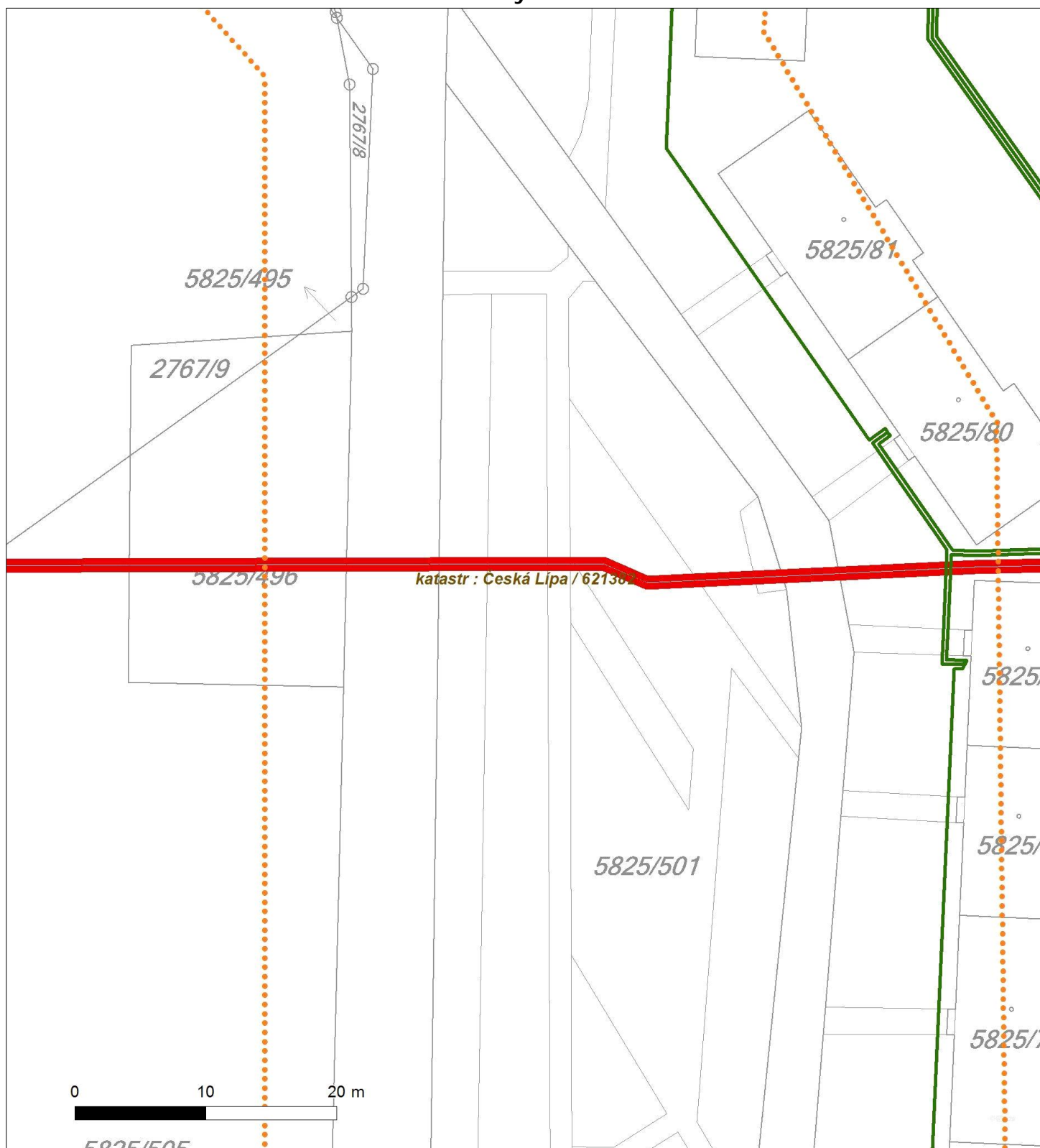
Není-li zobrazena katastrální mapa, zadejte žádost znovu. Katastrální mapa je generována prostřednictvím externí WMS služby, jejíž provoz nezajišťuje společnost EZ Distribuce, a. s.



Platí pouze se sdělením číslo 0100731513.

Zakreslené polohy zařízení v příloze jsou pouze informativní.

Situční výkres - list 2



Není-li zobrazena katastrální mapa, zadejte žádost znovu. Katastrální mapa je generována prostřednictvím externí WMS služby, jejíž provoz nezajišťuje společnost EZ Distribuce, a. s.



Platí pouze se sdělením číslo 0100731513.

Zakreslené polohy zařízení v příloze jsou pouze informativní.

Situace výkres - list 3



Není-li zobrazena katastrální mapa, zadejte žádost znovu. Katastrální mapa je generována prostřednictvím externí WMS služby, jejíž provoz nezajišťuje společnost EZ Distribuce, a. s.

S.A.W. CONSULTING s.r.o.

p. Iveta Sochorová

Prašná 2324

407 47 Varnsdorf

VÁŠ DOPIS ZNAČKY / ZE DNE

NAŠE ZNAČKA

VYŘIZUJE

Eva Pížová

MÍSTO ODESLÁNÍ / DNE

Liberec 3/2/2016

pizova@elproinvest.cz

Věc: ELPROINVEST s.r.o. - vyjádření k existenci sítí.

akce: „Regenerace sídliště Špičák – parkoviště v ul. Bardějovská“

K výše uvedené akci sdělujeme, že naše firma **nemá ve vyznačeném** zájmovém území v k.ú. **Česká Lípa** umístěno zařízení v naší správě.

Toto vyjádření je platné pouze se Zákresem zájmového území potvrzeným razítkem firmy ELPROINVEST s.r.o. a je platné **2 roky** od jeho vystavení.

S pozdravem



za ELPROINVEST s.r.o.

Eva Pížová

Přílohy:

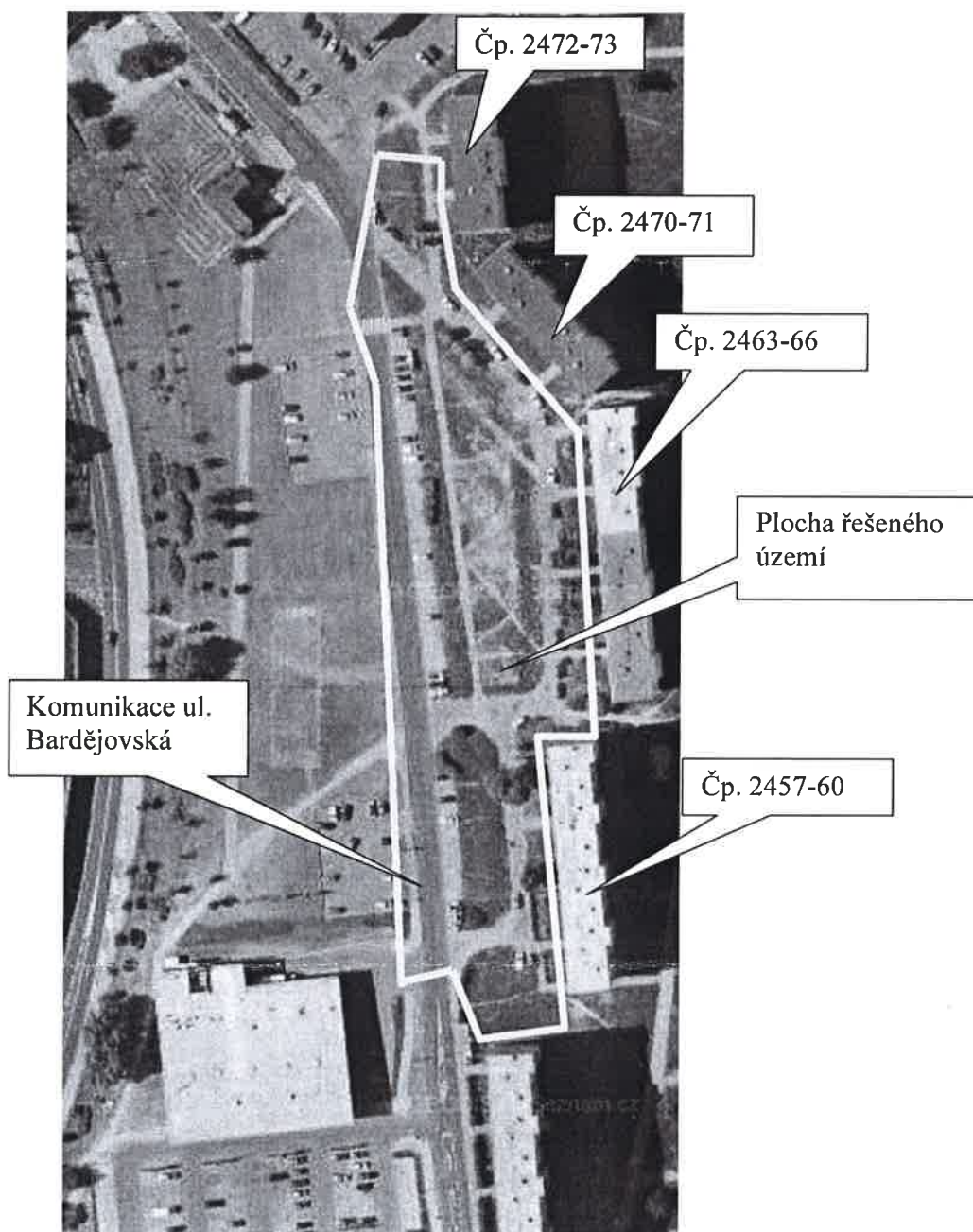
1x potvrzený záznam zájmového území k.ú. Česká Lípa

Věc: Regenerace sídliště Špičák – parkoviště v ul. Bardějovská

- Úpravou budou dotčeny tyto pozemky: p.č. 5825/145, 5825/499, 5825/500, 5825/501, 5825/502 v k.ú. Česká Lípa
- Celková plocha řešeného území je cca 10 300 m².

Návrh řešeného území:

Současný stav s vymezeným územím:



Dodavatel :

ELPROINVEST s.r.o.Inženýring, realizace, projekce elektro
Barviřská 278/12, Liberec III-Jeřáb, 460 07 LiberecPeněžní ústav: GE Money Bank a.s. Liberec
Č. účtu: **63907574 / 0600**IČO: 49101226
DIČ: CZ49101226
O.R. oddíl C, vložka 5743, Ústí nad Labem

Odběratel:

S.A.W. CONSULTING s.r.o.Prašná 2324
407 47 VarnsdorfIČO: 28718836
DIČ: CZ28718836

D.U.Z.P: 03.02.2016

Den vystavení: 03.02.2016

Den splatnosti: **24.02.2016***Předmět plnění:*Fakturuje Vám náklady spojené s vyjádřením k existenci sítí firmy ELPROINVEST s.r.o. k akci:
„Regenerace sídliště Špičák – parkoviště v ul. Bardějovská“
- k.ú. Česká Lípa

cena celkem bez DPH 100,00 Kč

Na základě smlouvy (objednávky):

Základ DPH 15%	0,00 Kč	DPH 15%	0,00 Kč
Základ DPH 21%	100,00 Kč	DPH 21%	21,00 Kč

Další cenové náležitosti :

Při nedodržení termínu splatnosti odběratelem účtujeme penále ve výši 0,5% z fakturované částky za každý den prodlení. Předmět plnění zůstává až do úplného zaplacení majetkem dodavatele.

Celková fakturovaná částka:

121,00 Kč

Převzal:

Razítko a podpis dodavatele:

FLPRO
INVEST
s.r.o., LIBEREC
Barviřská 12, Liberec III,
460 07
IČO: 49101226REALIZACE
INŽENÝRING
PROJEKCE
ELEKTRO



G-RONN

člen skupiny

MVV Energie CZ

www.gronn.mvv.cz

S.A.W. Consulting s.r.o

Masarykova 633/318

400 01 Ústí nad Labem

značka:
3/2016/Ing. St.

vyřizuje:
Ing. Libor Stuchlík

V Praze dne:
1.2.2016

**Vyjádření k sítím pro stavbu: „Regenerace sídliště Špičák – parkoviště ul. Bardějovská“
v k. ú. Česká Lípa.**

Sdělujeme Vám, že v uvedeném zájmovém území se nenachází žádné sítě v majetku nebo správě společnosti G-RONN s.r.o.

S pozdravem

Ing. Libor Stuchlík
jednatel společnosti
G-RONN s.r.o.

Město Česká Lípa
městský úřad
odbor technické správy majetku
náměstí T. G. Masaryka č.p. 1, 470 36 Česká Lípa

S. A. W. Consulting, s. r. o.
Iveta Sochorová
Prašná 2324
407 47 VARNSDORF

Korespondenční adresa:
S. A. W. Consulting, s. r. o.
Masarykova 633/318
400 01 ÚSTÍ NAD LABEM

Váš dopis zn.:
Ze dne: 26.01.2016
Spisová značka.: MUCL/6470/2016
Č. j. dokumentu: MUCL/7269/2016
Ev. č. dokumentu: 8173
Vyřizuje: Mgr. Petra Novotná
Telefon: 487 881 122
Počet listů dokumentu: 1
Počet příloh/počet listů příloh: 1/2

Datum: 24.02.2016

Sdělení k existenci inženýrských sítí ve správě města Česká Lípa

Vážená paní Sochorová,

odbor rozvoje, majetku a investic a odbor technické správy majetku obdržely Vaši žádost o vyjádření k existenci inženýrských sítí ve správě města Česká Lípa pro stavbu „Regenerace sídliště Špičák – parkoviště v ul. Bardějovská“.

Sdělujeme Vám, že v příloze zasíláme zákres inženýrských sítí ve vlastnictví města Česká Lípa.

S pozdravem

Mgr. Jolana Nebřenská, v. r.
vedoucí odboru rozvoje,
majetku a investic

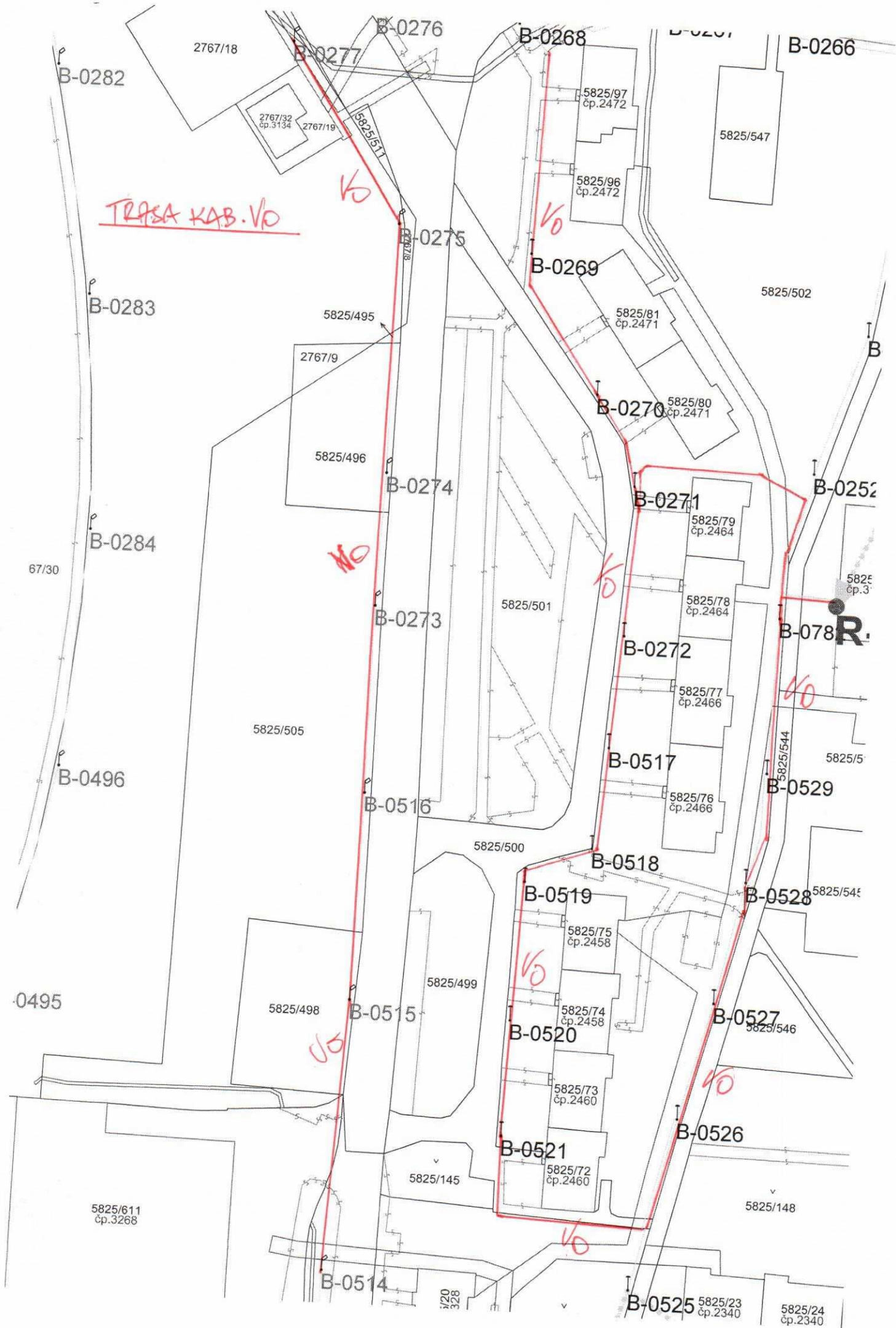
Mgr. Petra Novotná, v. r.
vedoucí odboru
technické správy majetku

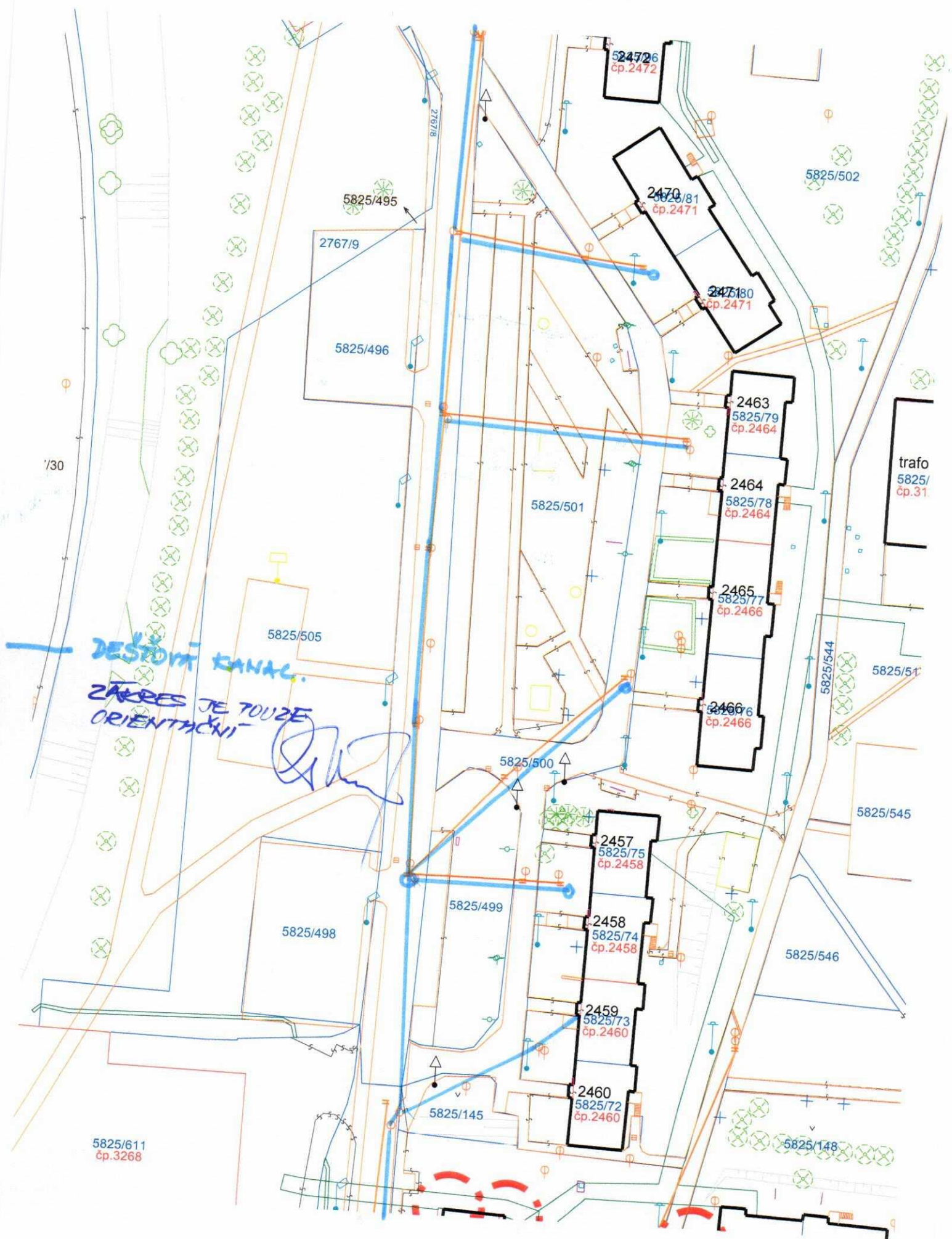
Příloha
zákres sítí

ID DS: bkfbe3p
IČ: 00260428
Fax: 487 881 222
[http: www.mucl.cz](http://www.mucl.cz)

Adresa pro písemný styk:
náměstí T. G. Masaryka č.p. 1
470 36 ČESKÁ LÍPA
e-podatelna: podatelna@mucl.cz

Adresa sídla pracoviště:
náměstí T. G. Masaryka č.p. 2
470 36 ČESKÁ LÍPA
e-mail: novotna_pe@mucl.cz





5825/611
čp.3268

DEŠTŮVÝ KANAL.
ZÁKRES JE TOUŽE
ORIENTAČNÍ

trafo
5825/
čp.31

24726
čp.2472

2470
5825/81
čp.2471

247180
čp.2471

2463
5825/79
čp.2464

2464
5825/78
čp.2464

2465
5825/77
čp.2466

2466
čp.2466

2457
5825/75
čp.2458

2458
5825/74
čp.2458

2459
5825/73
čp.2460

2460
5825/72
čp.2460

5825/502

5825/495

2767/9

5825/496

5825/501

5825/505

5825/500

5825/544

5825/51

5825/545

5825/546

5825/499

5825/498

5825/145

5825/148

Iveta Sochorová

Od: info@mawis.eu
Odesláno: 9. února 2016 11:59
Komu: sochorova@sawconsulting.cz
Předmět: RE: Žádost o vyjádření č. 165685 - Sochorová Iveta - S.A.W. Consulting s.r.o. - (64001598 č. 59721)

----- Forwarded by Info Mawis.eu on 09.02.2016 11:58 -----

"MCSYS" <info@mcsys.cz>

09.02.2016 10:47

To: e-UtilityReport@hrdlicka.cz

cc

Subject: RE: Žádost o vyjádření č. 165685 - Sochorová Iveta - S.A.W. Consulting s.r.o. - (64001598 č. 59721)

Dobrý den ,
V uvedené lokalitě, nemáme, žádné inženýrské sítě,
dekuji s pozdravem

MCSYS Milan Čubiňák

B.Egermanna 563
47301 Nový Bor
IČO:64001598 DIČ:CZ7504062434
TEL 608971600 / 774085908
info@mcsys.cz
č.ú :670100-2203191168/6210

From: e-UtilityReport@hrdlicka.cz [<mailto:e-UtilityReport@hrdlicka.cz>]

Sent: Monday, January 25, 2016 7:16 AM

To: info@mcsys.cz

Subject: Žádost o vyjádření č. 165685 - Sochorová Iveta - S.A.W. Consulting s.r.o. - (64001598 č. 59721)

Dobrý den,
žádám o vyjádření k existenci technického zařízení.

V připojeném souboru zasílám:
požadované přílohy,
formulář žádosti.

NÁZEV AKCE: Regenerace sídliště Špičák - parkoviště v ul. Bardějovská

DŮVOD ŽÁDOSTI: Územní řízení k umístění stavby, změně využití území, změně stavby

S pozdravem

S.A.W. Consulting s.r.o.
Iveta Sochorová
Masarykova 633 / 318
40001 Ústí nad Labem

e-mail: sochorova@sawconsulting.cz

(Žádost zaslána prostřednictvím služby e-UtilityReport. Pokud chcete reagovat, nepoužívejte tlačítko Odpovědět. Kontakt na žadatele naleznete výše v e-mailu, kontakt na provozovatele služby: info@mawis.eu)

[Potvrdit přijetí zprávy](#)

Ministerstvo obrany ČR
Sekce ekonomická a majetková
Odbor ochrany územních zájmů a řízení programů nemovité infrastruktury Praha
Tychonova 1, Praha 6, PSČ 160 01; IČ: 60 16 26 94; IDS:hjyaavk

Sp.zn.: 85741/2016-8201-OÚZ-LIT

V Praze dne 5.2.2016

Výtisk č. 1

Počet listů: 1

Přílohy: 1/1 sit.

S.A.W.Consulting s.r.o.
Masarykova 633/318

400 01 Ústí nad Labem

Věc: Regenerace sídliště Špičák - parkoviště v ul. Bardějovská, k.ú. Česká Lípa.

Ve smyslu § 175 zákona č.183/2006 Sb., o územním plánování a stavebním řádu (stavební zákon) a zákona č.222/1999 Sb., o zajišťování obrany České republiky v platných zněních a v souladu s resortními předpisy (na teritoriu okresů Domažlice, Kladno, Mělník, Písek, Příbram, Strakonice, Cheb, Klatovy, Rakovník, Tachov, Česká Lípa, Chomutov, Litoměřice, Most, Rokycany, Teplice, Děčín, Louny, Nymburk, Prachatice, Sokolov a Ústí nad Labem) bylo provedeno vyhodnocení výše uvedené akce.

Ministerstvo obrany ČR

jehož jménem na základě Rozkazu ministra obrany č.39/2011 Věstníku MO, Zabezpečení výkonu působnosti MO ve věcech územního plánování a stavebního řádu, v platném znění, jednám, vydává

souhlasné závazné stanovisko

se stavebním záměrem dle doložené písemné a grafické dokumentace.

Posuzovaný stavební záměr není v rozporu se zájmy Ministerstva obrany ČR vymezenými dle § 175 zákona č. 183/2006 Sb.

V řešené lokalitě stavebního záměru Ministerstvo obrany ČR neeviduje inženýrské sítě a podzemní telekomunikační vedení.

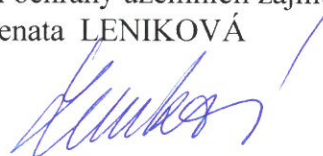
Závazné stanovisko Ministerstva obrany ČR je platné 2 roky a musí být vyžádáno znovu nebude-li během této doby stavba zahájena nebo dojde-li ke změnám v umístění, výšce nebo rozsahu stavby.

*Toto stanovisko **nenahrazuje souhlas** ČR–MO zastoupené Agenturou hospodaření s nemovitým majetkem Praha, ředitelem Odboru územní správy majetku v případech, kdy je ČR–MO účastníkem územního a stavebního řízení ve smyslu stavebního zákona jako vlastník nemovitostí (pozemků, stavby, příp. věcného práva) dotčených stavebním záměrem nebo vlastník nemovitostí sousedících (§ 52, § 85 a § 109 zák. č. 183/2006 Sb. ve znění pozdějších předpisů). V případě podání žádosti o vydání stanoviska účastníka řízení nebo sjednání smluvního vztahu kontaktujte Agenturu hospodaření s nemovitým majetkem Praha v souladu se zápisem na listu vlastnictví.*

**Doručovací adresa: Oddělení ochrany územních zájmů Praha, Sekce ekonomická a majetková
MO, Hradební 12/772, Praha 1, PSČ 110 05, IDS: hjyaavk.**

Kontaktní osoba: R.Leniková, tel. 973 287 118.

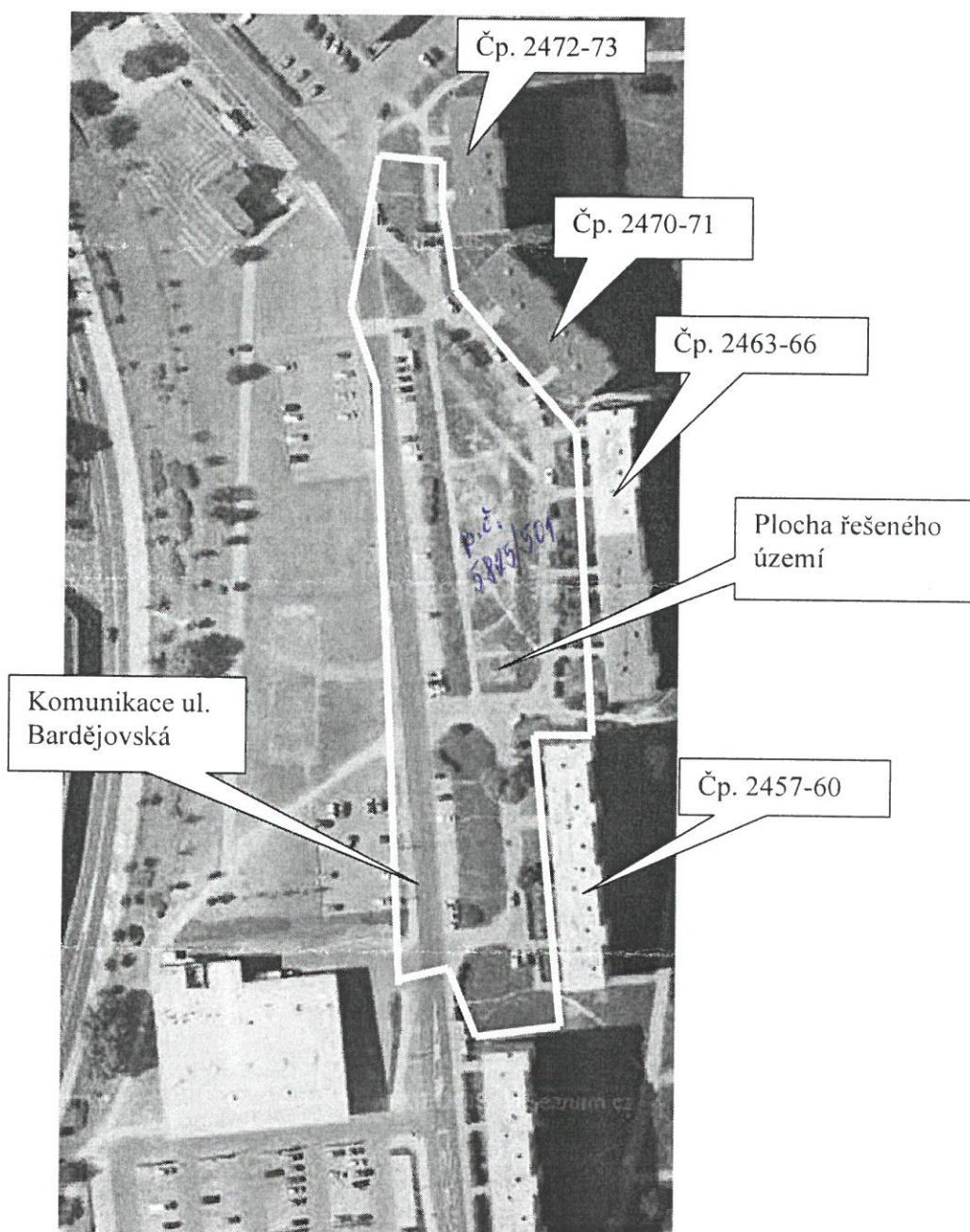
Vrchní referent
Oddělení ochrany územních zájmů
Renata LENIKOVÁ



- Úpravou budou dotčeny tyto pozemky: p.č. 5825/145, 5825/499, 5825/500, 5825/501, 5825/502 v k.ú. Česká Lípa
- Celková plocha řešeného území je cca 10 300 m².

Návrh řešeného území:

Současný stav s vymezeným územím:



MO - SEM Praha
 Zastoupená Renátou LENIKOVOU
 Oddělení ochrany uzemních zájmů
 Tato projektová dokumentace
 platí pouze s písemným vyjádřením:
 25.7.2016 - 2001-AN-117
 V Praze dne 2. 8. 2016

VYJÁDRĚNÍ O EXISTENCI SÍTĚ ELEKTRONICKÝCH KOMUNIKACÍ společnosti Nej.cz s.r.o. (dále jen „Vyjádření“)

vydané podle § 101 zákona č. 127/2005 Sb., o elektronických komunikacích a o změně některých souvisejících zákonů (zákon o elektronických komunikacích), ve znění pozdějších předpisů a § 161 zákona č. 183/2006 Sb., o územním plánování a stavebním řádu (stavební zákon) či dle dalších příslušných právních předpisů

Důvod vydání Vyjádření: Stanovisko o existenci sítí pro stavební řízení a dodatečné stavební povolení

Platnost tohoto Vyjádření končí dne: 20.4.2018

	S.A.W. CONSULTING s.r.o. Prašná 2324 407 47 Varnsdorf Středisko Ústí nad Labem IČ: 28718836 DIČ: CZ28718836 pracoviště Ústí nad Labem Iveta Sochorová 774405817 sochorova@sawconsulting.cz dne 19.4.2016		
Žadatel	S.A.W. CONSULTING s.r.o. Prašná 2324 407 47 Varnsdorf Středisko Ústí nad Labem IČ: 28718836 DIČ: CZ28718836 pracoviště Ústí nad Labem Iveta Sochorová 774405817 sochorova@sawconsulting.cz dne 19.4.2016		
Stavebník	Město Česká Lípa		
Název akce	Regenerace sídliště Špičák - parkoviště v ul. Bardějovská, Česká Lípa		
Zájmové území	Okres	Česká Lípa	
	Obec	Česká Lípa	
	Kat. území/č. parcely	Česká Lípa Dle zákresu zájmového území do mapy KN	
	Upřesnění místa		
Akci dotčené mapové listy dokumentace			

Žadatel shora označenou žádostí určil a vyznačil zájmové území, jakož i stanovil důvod pro vydání Vyjádření. Na základě určení a vyznačení zájmového území Žadatelem a na základě stanovení důvodu pro vydání Vyjádření vydává společnost Nej.cz s.r.o. následující Vyjádření:

Nedojde ke střetu

se sítí elektronických komunikací (dále jen SEK) společnosti Nej.cz s.r.o., jejíž existence a poloha je zakreslena v příložené Situaci trasy SEK společnosti Nej.cz s.r.o., případně je upřesněna v textu tohoto Vyjádření. Ochranné pásmo SEK je v souladu s ustanovením § 102 zákona č. 127/2005 Sb., o elektronických komunikacích a o změně některých souvisejících zákonů stanoveno rozsahem 1,5 m po stranách krajního vedení SEK a není v příložené situaci/ situacích společnosti Nej.cz s.r.o. vyznačeno (dále jen *Ochranné pásmo*).

1/ Vyjádření je platné pouze pro zájmové území určené a vyznačené Žadatelem, jakož i pro důvod vydání Vyjádření stanovený Žadatelem.

Vyjádření pozbývá platnosti:

- Uplynutím vyznačené doby platnosti Vyjádření
- Změnou rozsahu zájmového území
- Změnou důvodu vydání Vyjádření uvedeného v Žádosti

2/ Stavebník, nebo jím pověřený subjekt, je povinen poté, kdy zjistil, že dojde ke střetu se SEK nebo Ochranným pásmem, dodržovat ustanovení všeobecných podmínek ochrany SEK společnosti Nej.cz s.r.o. a vyzvat společnost Nej.cz s.r.o. ke stanovení konkrétních podmínek v případě nutného přeložení SEK prostřednictvím pracovníka, pověřeným ochranou sítě (dále jen „POS“):

Milan Lukeš, tel.: +420 603 543 640, e-mail: lukes@nej.cz

Tyto podmínky je stavebník, nebo jím pověřený subjekt, povinen zpracovat do příslušné dokumentace stavby.

3/ **Přeložení SEK zajistí společnost Nej.cz s.r.o.**, Stavebník, který vyvolal přeložku SEK, je dle ustanovení § 104 odst. 16 zákona č. 127/2005 Sb., o elektronických komunikacích a o změně některých souvisejících zákonů povinen uhradit společnosti Nej.cz s.r.o. veškeré náklady na nezbytné úpravy dotčeného úseku na úrovni stávajícího technického řešení. **Pro přeložení SEK je stavebník povinen uzavřít se společností Nej.cz s.r.o. Smlouvu o realizaci přeložky SEK.**

4/ Pro vytyčení podzemního vedení SEK (dále jen PVSEK) je stavebník, nebo jím pověřený subjekt, povinen kontaktovat POS, u objednávky na vytyčení nutno uvést Čís. jednací tohoto vyjádření, vytyčení nutno objednat 14 dní před zahájením jakýchkoliv činností.

5/ Společnost Nej.cz s.r.o. prohlašuje, že Žadateli byly pro jím určené a vyznačené zájmové území poskytnuty veškeré dostupné informace o SEK.

6/ Žadatel se převzetím tohoto *Vyjádření* zavazuje, že poskytnuté informace a data použije pouze k účelu, pro který mu byly poskytnuty, že je nebude neoprávněně rozmnožovat, rozšiřovat, pronajímat, půjčovat či jinak využívat bez souhlasu poskytovatele a je si vědom své odpovědnosti vyplývající z obecně závazných právních předpisů při porušení těchto povinností.

Přílohy Vyjádření:

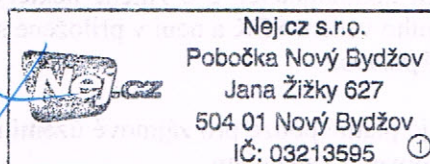
- Žádost a zakres: 1 list

Při dodržení výše uvedených podmínek společnost Nej.cz s.r.o. souhlasí s provedením stavby.

Vyjádření vydala společnost Nej.cz s.r.o. v Novém Bydžově dne: 20.4.2017

Nej.cz s.r.o.
Evidence sítí
nám. Svobody 526
739 61 Třinec

Vyřizuje: Libor Kašpar
Tel.: +420 733119380
E-mail: lkaspar@nej.cz



Žadatel:
SAW CONSULTING s.r.o.
Sochorová Iveta
Masarykova 633/318
40001 Ústí nad Labem
IČ: 28718836

Nej.cz s.r.o.
Jana Žižky 627
504 01 NOVÝ BYDŽOV

Evid. číslo žádosti 0000206466
Evid. číslo správce 0000002020
Důvod podání žádosti Stavební řízení / dodatečné stavební povolení

Žádám vás o vyjádření k technické infrastruktuře z výše uvedeného důvodu pro akci:
Regenerace sídliště Spíckák - parkoviště v ul. Bardějovská, Česká Lípa

Údaje o stavebníkovi:

Město Česká Lípa
Ezr Martin
nám. T. G. Masaryka 1
470 36 Česká Lípa
Telefon: 487881251
Mobil:
Fax:
E-mail: ezr@mucl.cz

Doplňkové informace:

Souhlasím. Vyjádření k existenci sítě je vydáváno za úhradu. Cenu vyjádření stanovuje společnost Nej TV a.s.

Přílohy (názvy souborů příloh)
B2_CELK_SIT.pdf

Způsob převzetí vyjádření: poštou

Poznámka:

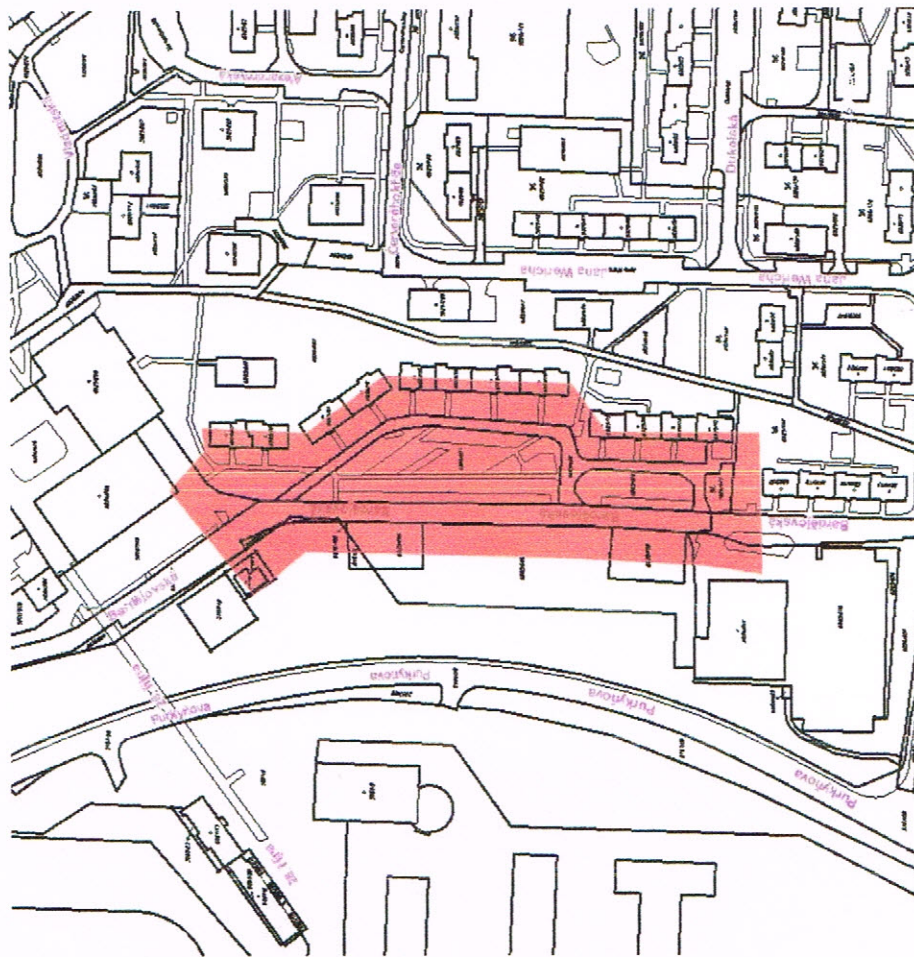
S pozdravem

V dne 19.4.2017 11:27
Sochorová Iveta
Telefon: 774405817
Mobil:
Fax:
E-mail: sochorova@sawconsulting.cz

V dotčeném prostoru se
NENACHÁZÍ
podzemní vedení televizního
kabelového rozvodu.

Nej.cz s.r.o.
Pobočka Nový Bydžov
Jana Žižky 627
504 01 Nový Bydžov
IČ: 03213595

20.04.2017



Zákreš zájmového území

Dotčená k.ú.:
KÚ: Česká Lípa (621382)

Dotčené pozemky:

S.A.W. Consulting s.r.o.
Masarykova 633/318
40001 Ústí nad Labem

naše značka
5001242339

vyřizuje
Ing. Dana Svobodová

datum
03.02.2016

Věc:

Regenerace sídliště Špičák - parkoviště v ul. Bardějovská

K.ú. - p.č.: Česká Lípa-5825/501,5825/500,5825/499,...

Stavebník: Město Česká Lípa, nám. T. G. Masaryka 1, 47001 Česká Lípa

Účel stanoviska: Povolení stavby - územní režim

RWE GasNet, s.r.o., jako provozovatel distribuční soustavy (PDS) a technické infrastruktury, zastoupený RWE Distribuční služby, s.r.o., vydává toto stanovisko:

K PŘEDLOŽENÉMU ZÁMĚRU SDĚLUJEME TOTO NAŠE STANOVISKO Z POHLEDU DOTYKU NA PLYNÁRENSKÁ ZAŘÍZENÍ:

V blízkosti zájmového území se nachází tato plynárenská zařízení: NTL přípojky, STL plynovod.

- poskytnutý zakres je pouze ORIENTAČNÍ

- v ochranném pásmu NTL, STL plynovodu a přípojek (1 m na každou stranu) nebudou umísťovány základy staveb, budov; podezdívky, patky; prováděna skládka materiálu a výšková úprava terénu; PZ musí být volně přístupné

V rozsahu této stavby souhlasíme s povolením stavby dle zákona 183/2006 Sb. ve znění pozdějších předpisů. Tento souhlas platí jen pro územní řízení, řízení o územním souhlasu, veřejnoprávní smlouvy pro umístění stavby, zjednodušené územní řízení.

Pokud bude třeba pro provedení stavby ohlášení, stavební povolení, veřejnoprávní smlouva o provedení stavby nebo oznámení stavebního záměru s certifikátem autorizovaného inspektora, stavebník požádá RWE GasNet, s.r.o. před jedním z výše uvedených povolení režimů o stanovisko k projektové dokumentaci, nebo k obdobné dokumentaci podle stavebního zákona.

V zájmovém území se mohou nacházet plynárenská zařízení jiných vlastníků či správců, případně i dlouhodobě nefunkční/neprovozovaná plynárenská zařízení bez dostupných informací o jejich poloze a vlastnictví.

Plynárenské zařízení a plynovodní přípojky jsou dle ust. § 2925 zákona č. 89/2012 Sb., občanského zákoníku, provozovány jako zařízení zvlášť nebezpečné a z tohoto důvodu jsou chráněno ochranným pásmem dle zákona č.458/2000 Sb. ve znění pozdějších předpisů.

Nedodržení podmínek uvedených v tomto stanovisku zakládá odpovědnost stavebníka za vzniklé škody.

Rozsah ochranného pásma je stanoven v zákoně 458/2000 Sb. ve znění pozdějších předpisů.

Při realizaci uvedené stavby budou dodrženy podmínky pro provádění stavební činnosti:

1) Za stavební činnosti se pro účely tohoto stanoviska považují všechny činnosti prováděné v ochranném pásmu plynárenského zařízení a plynovodních přípojek (tzn. i bezvýkopové technologie a terénní úpravy) a činnosti mimo ochranné pásmo, pokud by takové činnosti mohly ohrozit bezpečnost a spolehlivost plynárenského zařízení a plynovodních přípojek (např. trhačí práce, sesuvy půdy, vibrace, apod.).

2) Stavební činnosti je možné realizovat pouze při dodržení podmínek stanovených v tomto stanovisku. Nebudou-li tyto podmínky dodrženy, budou stavební činnosti, považovány dle § 68 zákona č.458/2000 Sb. ve znění pozdějších

RWE Distribuční služby, s.r.o.

Plynárenská 499/1

Zábrdovice

602 00 Brno

T

F +420545578571

E jiri.valenta@rwe.cz

I www.rwe.cz

IČ: 27935311

DIČ: CZ27935311

Zapsán do obchodního rejstříku:

Krajský soud v Brně

oddíl C, vložka 57165

26.07.2007

Bankovní spojení:

Československá obchodní banka,

a.s.

Číslo účtu: 17837923

Kód banky: 0300

předpisů za činnost bez našeho předchozího souhlasu. Při každé změně projektu nebo stavby (zejména trasy navrhovaných inženýrských sítí) je nutné požádat o nové stanovisko k této změně.

3) Před zahájením stavební činnosti bude provedeno vytyčení trasy a přesné určení uložení plynárenského zařízení a plynovodních přípojek. Vytyčení trasy provede příslušná provozní oblast (formulář a kontakt naleznete na www.rwe-ds.cz nebo Zákaznická linka 840 11 33 55). Při žádosti uvede žadatel naši značku (číslo jednací) uvedenou v úvodu tohoto stanoviska. O provedeném vytyčení trasy bude sepsán protokol. Přesné určení uložení plynárenského zařízení a plynovodních přípojek je povinen provést stavebník na svůj náklad. Bez vytyčení trasy a přesného určení uložení plynárenského zařízení a plynovodních přípojek stavebníkem nesmí být vlastní stavební činnosti zahájeny. Vytyčení plynárenského zařízení a plynovodních přípojek považujeme za zahájení stavební činnosti.

4) Bude dodržena mj. ČSN 73 6005, TPG 702 04, zákon č.458/2000 Sb. ve znění pozdějších předpisů, případně další předpisy související s uvedenou stavbou.

5) Pracovníci provádějící stavební činnosti budou prokazatelně seznámeni s polohou plynárenského zařízení a plynovodních přípojek, rozsahem ochranného pásma a těmito podmínkami.

6) Při provádění stavební činnosti, vč. přesného určení uložení plynárenského zařízení je stavebník povinen učinit taková opatření, aby nedošlo k poškození plynárenského zařízení a plynovodních přípojek nebo ovlivnění jejich bezpečnosti a spolehlivosti provozu. Nebude použito nevhodného nářadí, zemina bude těžena pouze ručně bez použití pneumatických, elektrických, bateriových a motorových nářadí.

7) Odkryté plynárenské zařízení a plynovodní přípojky budou v průběhu nebo při přerušení stavební činnosti řádně zabezpečeny proti jejich poškození.

8) V případě použití bezvýkopových technologií (např. protlaku) bude před zahájením stavební činnosti provedeno úplné obnažení plynárenského zařízení a plynovodních přípojek v místě křížení na náklady stavebníka. V případě, že nebude tato podmínka dodržena, nesmí být použita bezvýkopová technologie.

9) Stavebník je povinen neprodleně oznámit každé i sebemenší poškození plynárenského zařízení nebo plynovodních přípojek (vč. izolace, signalizačního vodiče, výstražné fólie atd.) na telefon 1239.

10) Před provedením zásypu výkopu bude provedena kontrola dodržení podmínek stanovených pro stavební činnosti, kontrola plynárenského zařízení a plynovodních přípojek. Kontrolu provede příslušná provozní oblast (formulář a kontakt naleznete na www.rwe-ds.cz nebo Zákaznická linka 840 11 33 55). Při žádosti uvede žadatel naši značku (číslo jednací) uvedenou v úvodu tohoto stanoviska. Povinnost kontroly se vztahuje i na plynárenské zařízení, které nebylo odhaleno. O provedené kontrole bude sepsán protokol. Bez provedené kontroly nesmí být plynárenské zařízení a plynovodní přípojky zasypány. V případě, že nebudou dodrženy výše uvedené podmínky, je stavebník povinen na základě výzvy provozovatele plynárenského zařízení a plynovodních přípojek, nebo jeho zástupce doložit průkaznou dokumentaci o nepoškození plynárenského zařízení a plynovodních přípojek během výstavby nebo provést na své náklady kontrolní sondy v místě styku stavby s plynárenským zařízením a plynovodními přípojkami.

11) Plynárenské zařízení a plynovodní přípojky budou před zásypem výkopu řádně podsypány a obsypány těženým pískem, bude provedeno zhutnění a bude osazena výstražná fólie žluté barvy, vše v souladu s ČSN EN 12007-1-4, TPG 702 01, TPG 702 04.

12) Neprodleně po skončení stavební činnosti budou řádně osazeny všechny poklopy a nadzemní prvky plynárenského zařízení a plynovodních přípojek.

13) Poklopy uzávěrů a ostatních armatur na plynárenském zařízení a plynovodních přípojkách, vč. hlavních uzávěrů plynu (HUP) na odběrném plynovém zařízení udržovat stále přístupné a funkční po celou dobu trvání stavební činnosti.

14) Případné zřizování stavenišť, skladování materiálů, stavebních strojů apod. bude realizováno mimo ochranné pásmo plynárenského zařízení a plynovodních přípojek (není-li ve stanovisku uvedeno jinak).

15) Bude zachována hloubka uložení plynárenského zařízení a plynovodních přípojek (není-li ve stanovisku uvedeno jinak).

16) Při použití nákladních vozidel, stavebních strojů a mechanismů zabezpečit případný přejezd přes plynárenské zařízení a plynovodní přípojky uložení panelů v místě přejezdu plynárenského zařízení.

Platí pouze pro území vyznačené v příloze tohoto stanoviska a to 24 měsíců ode dne jeho vydání.

V případě dotčení pozemku v majetku RWE kontaktujte prosím RWE GasNet, s.r.o. Kontakt naleznete na adrese www.rwe-distribuce.cz/cs/kontaktni-system/, činnost "Smluvní vztahy - pozemky a budovy plynárenských zařízení", případně na Zákaznické lince 840 11 33 55.

Za správnost a úplnost dokumentace předložené s žádostí včetně jejího souladu s platnými předpisy plně zodpovídá její zpracovatel. Stanovisko nenahrazuje případná další stanoviska k jiným částem stavby.

V případě další korespondence nebo jednání (např. změna stavby) uvádějte naši značku - 5001242339 a datum tohoto stanoviska. Kontakty jsou k dispozici na www.rwe-ds.cz nebo Zákaznická linka 840 11 33 55.

Svobodová

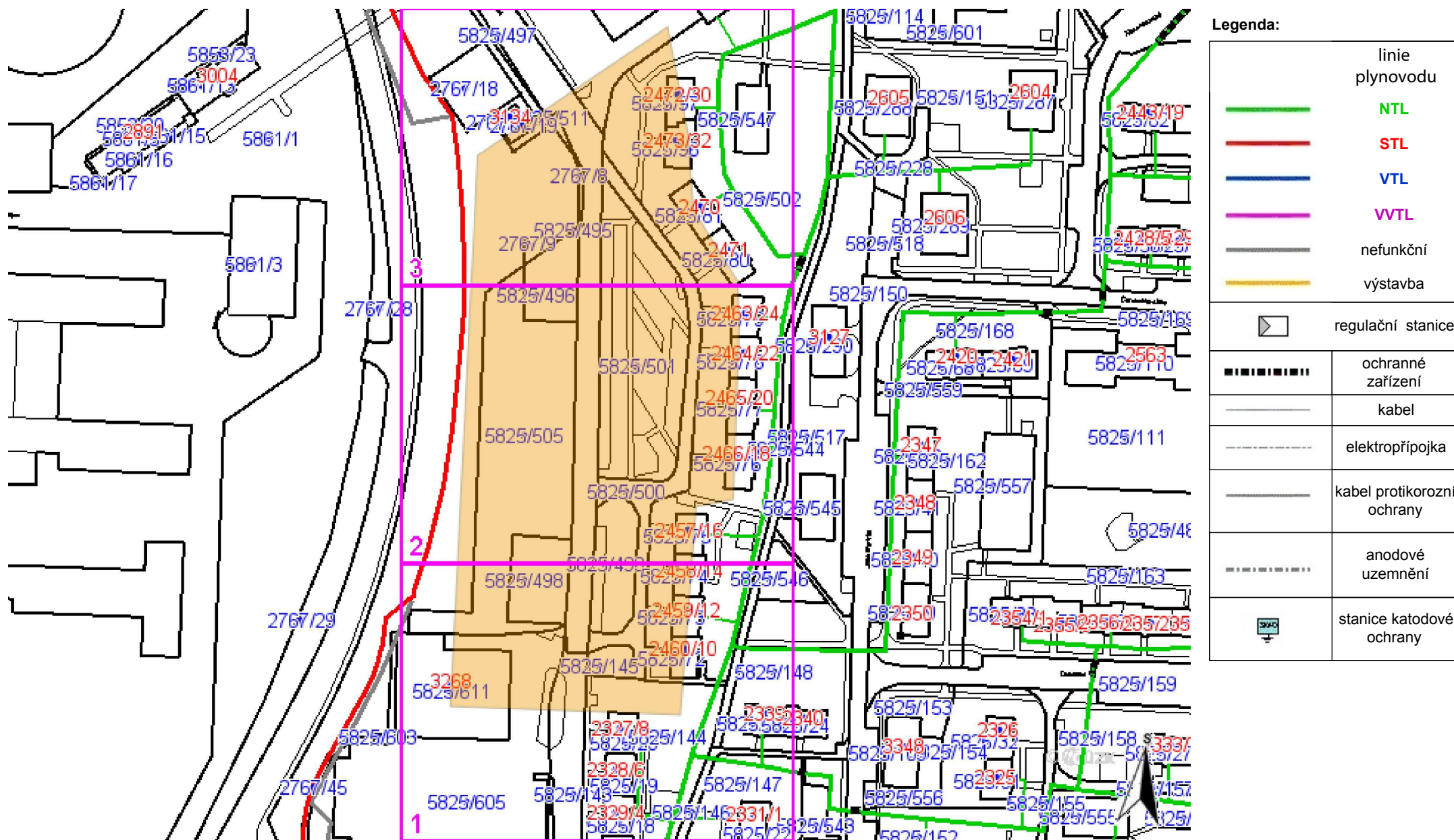
Ing. Dana Svobodová
technik externích požadavků
odbor zpracování externích požadavků
RWE Distribuční služby, s.r.o.

Dana.Svobodova@rwe.cz

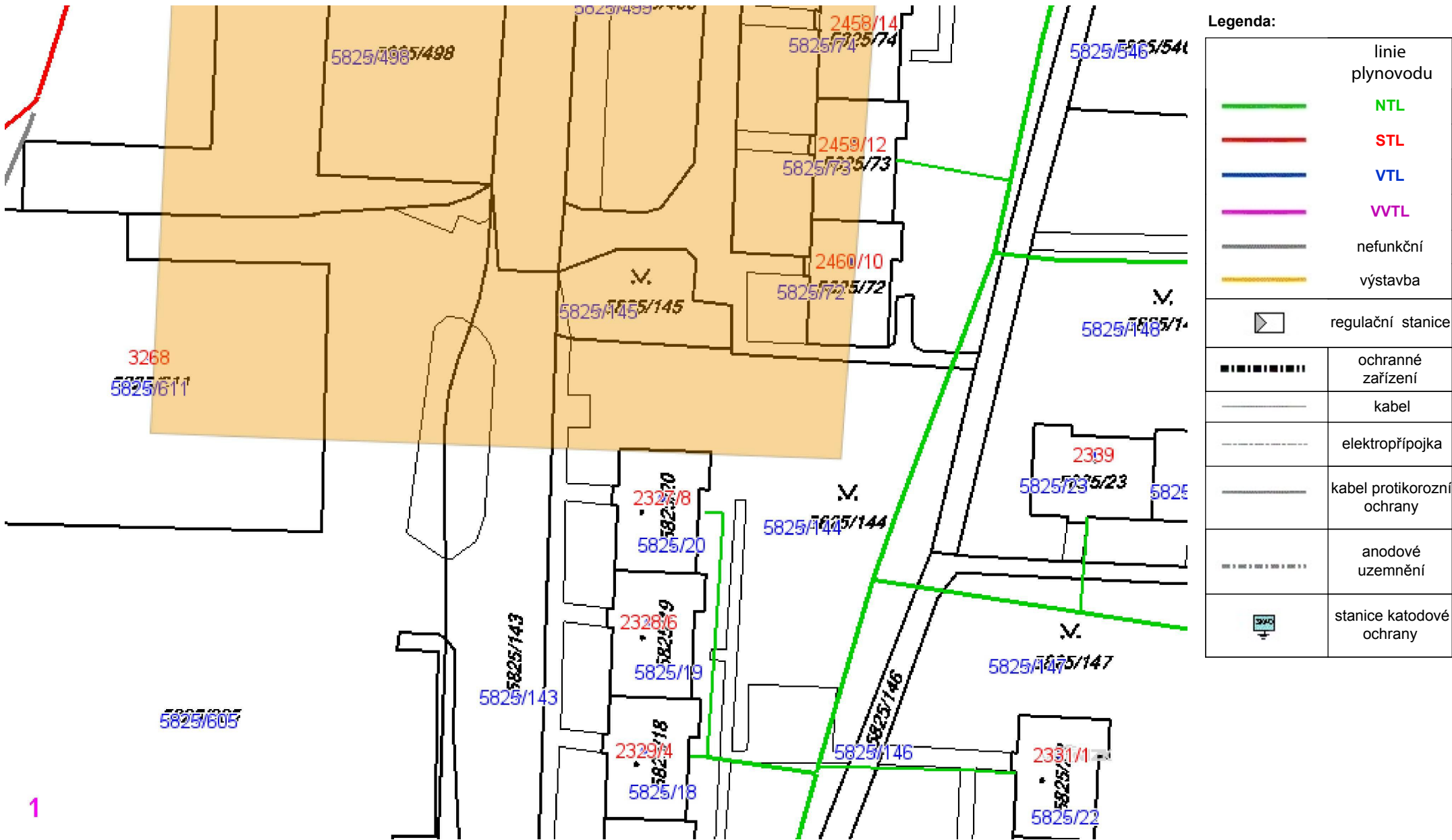
Přílohy: Detailní zakres plynárenského zařízení, Ověřená příloha žadatele

Příloha: Detailní zakres plynárenského zařízení. Tato příloha je nedílnou součástí stanoviska č. 5001242339 ze dne 03.02.2016.

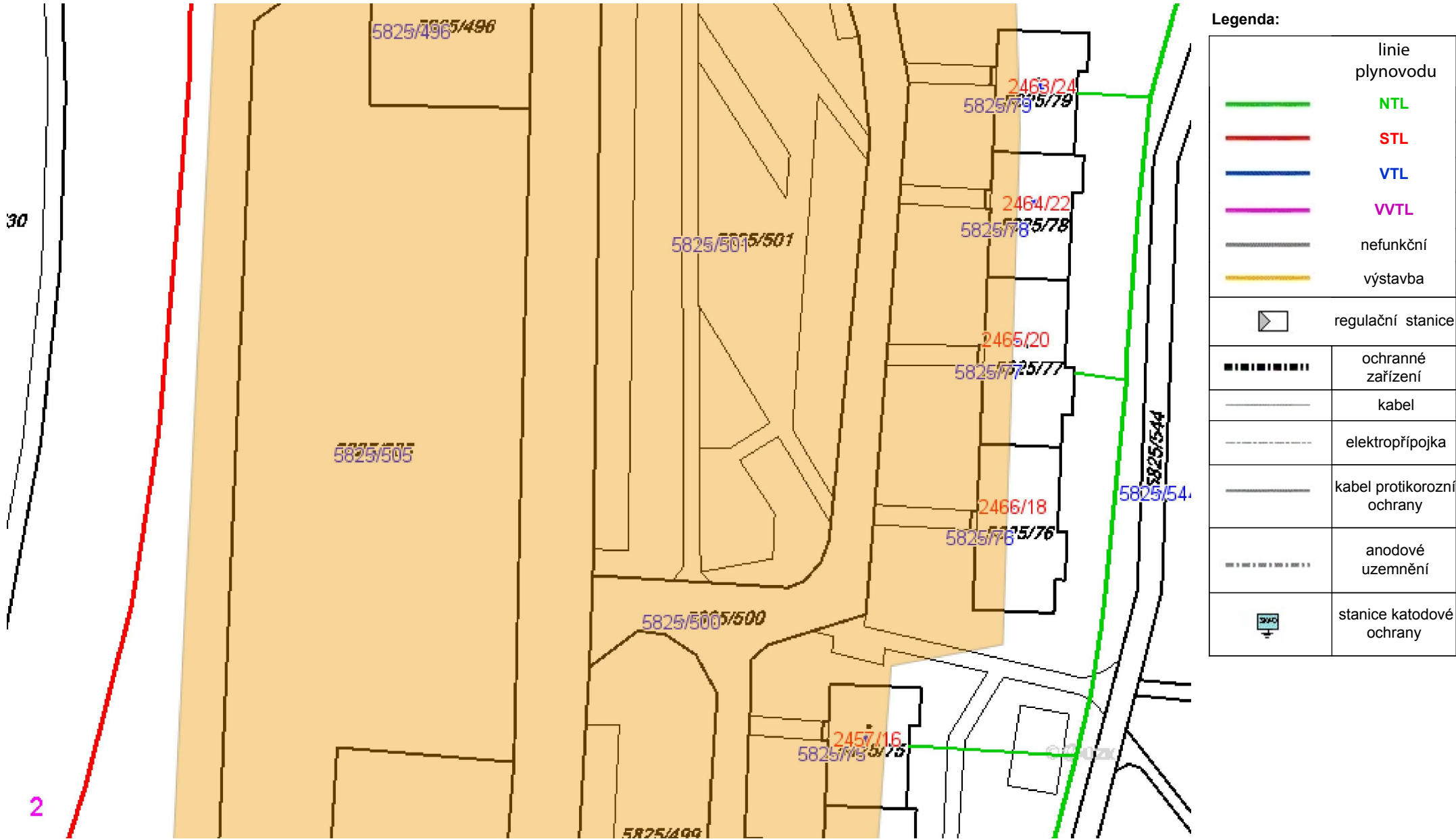
Provozovatel DS: RWE GasNet, s.r.o.; Stavebník: Město Česká Lípa, nám. T. G. Masaryka 1, 47001 Česká Lípa. K.ú.: Česká Lípa-5825/501,5825/500,5825/499,....



Provozovatel DS: RWE GasNet, s.r.o.; Stavebník: Město Česká Lípa , nám. T. G. Masaryka 1 , 47001 Česká Lípa. K.ú.: Česká Lípa-5825/501,5825/500,5825/499,....

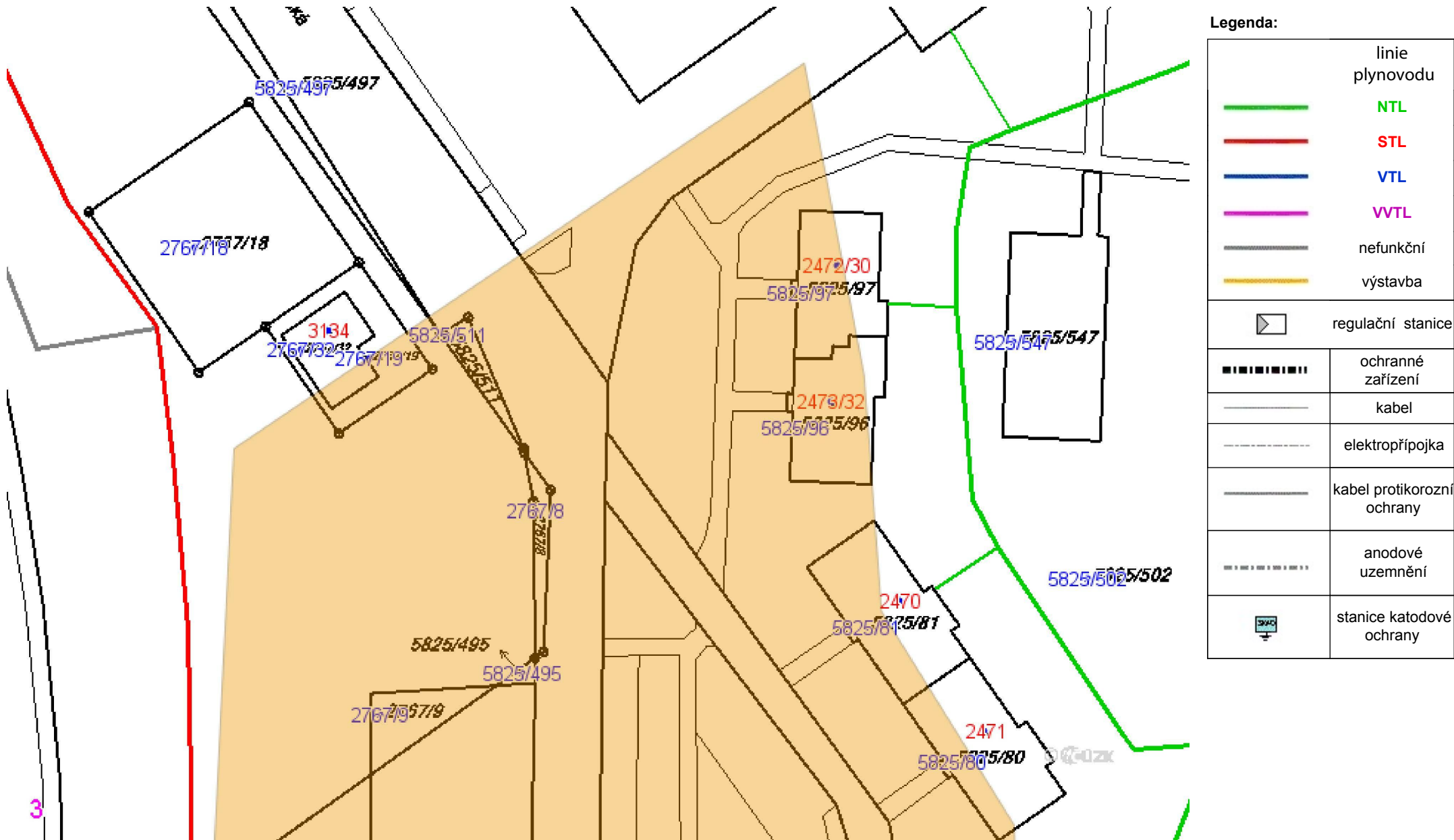


Provozovatel DS: RWE GasNet, s.r.o.; Stavebník: Město Česká Lípa , nám. T. G. Masaryka 1 , 47001 Česká Lípa. K.ú.: Česká Lípa-5825/501,5825/500,5825/499,....



Příloha: Detailní zakres plynárenského zařízení. Tato příloha je nedílnou součástí stanoviska č. 5001242339 ze dne 03.02.2016.

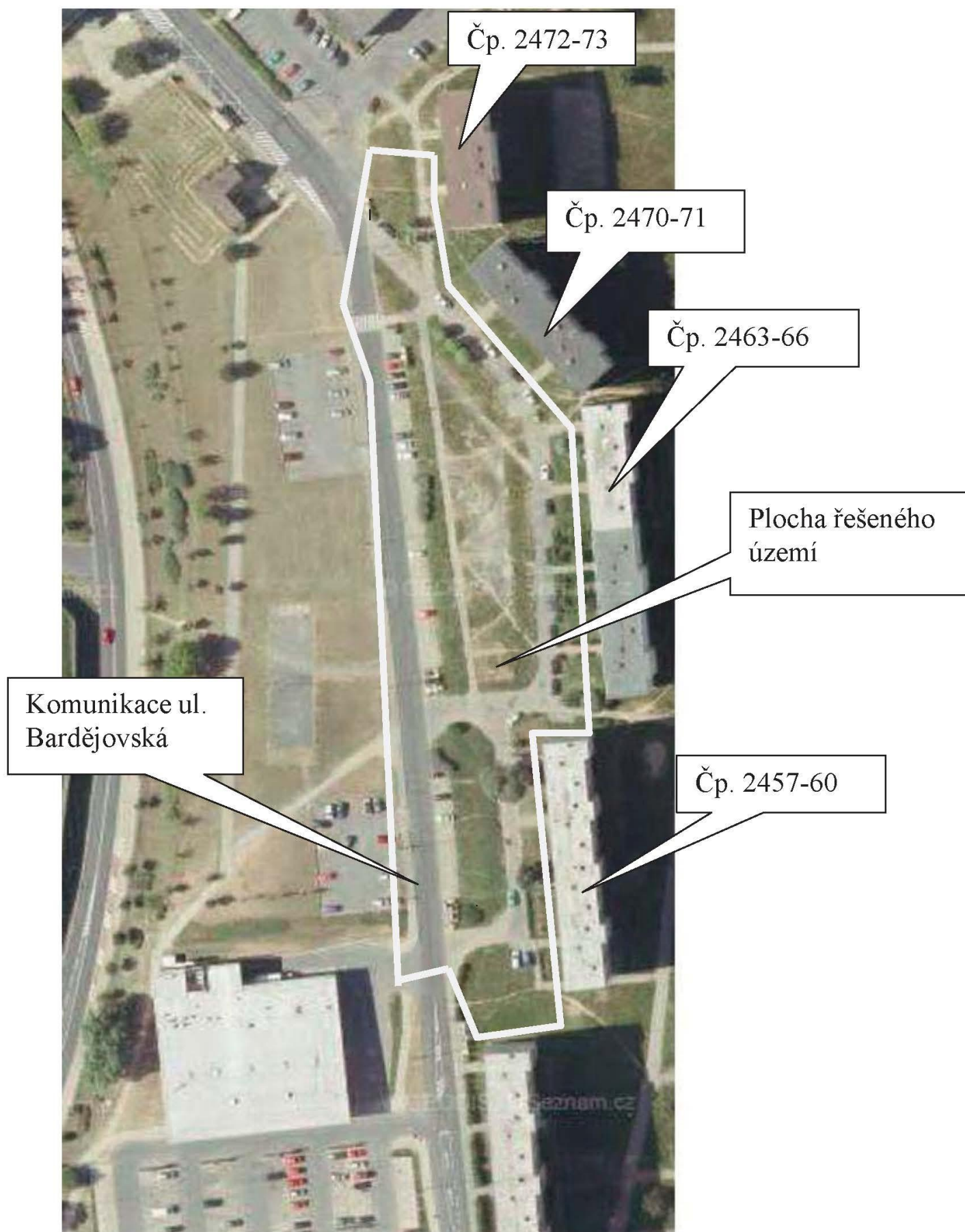
Provozovatel DS: RWE GasNet, s.r.o.; Stavebník: Město Česká Lípa , nám. T. G. Masaryka 1 , 47001 Česká Lípa. K.ú.: Česká Lípa-5825/501,5825/500,5825/499,....



- Úpravou budou dotčeny tyto pozemky: p.č. 5825/145, 5825/499, 5825/500, 5825/501, 5825/502 v k.ú. Česká Lípa
- Celková plocha řešeného území je cca 10 300 m².

Návrh řešeného území:

Současný stav s vymezeným územím:





Váš dopis zn.: **elektronické podání**

Ze dne: **19.04.2017**

Naše značka: **SCVKZAD1197**

Vy izuje: **Ing. Radka Tmlová Fenclová**

Datová schránka: **f7rf9ns**

Telefon: **840 111 111**

E-mail: **info@scvk.cz**

Datum: **19.04.2017**

Adresa žadatele:

S.A.W. CONSULTING s.r.o.

Masarykova 633/318

40001 Ústí nad Labem

Vyjádření společnosti Severočeské vodovody a kanalizace, a.s.

Název akce:	Regenerace sídliště Špičák - parkoviště v ul. Bardějovská, eská Lípa
Účel vyjádření:	Existence zařízení ve správě SCVK
Zájmové území:	Okres: eská Lípa
	Obec: eská Lípa
	Katastrální území, parcelní číslo: eská Lípa, 5825/501
Žadatel:	S.A.W. CONSULTING s.r.o.
Tel., e-mail	774405817, sochorova@sawconsulting.cz
Investor:	neuvedeno
Adresa, tel., e-mail	neuvedeno
Projektant:	neuvedeno
Vlastník dotčené IS	SVS
Platnost vyjádření:	jeden rok ode dne vyhotovení (v případě, že Váš zájem nadále trvá, požádejte před uplynutím této lhůty o prodloužení platnosti vyjádření)

Ve výše uvedeném zájmovém území **se nachází** zařízení provozovaná společností Severočeské vodovody a kanalizace, a.s. a jejich ochranná nebo bezpečnostní pásma. Konkrétně se jedná o:

Kanalizace DN<500, Kanalizace DN≥500, Vodovodní řád DN<500

Uvedené zařízení je zakresleno v příloze č. 1, jež je nedílnou součástí poskytnuté informace. Zákres liniových vedení slouží pouze jako orientační informace o jeho existenci a nenahrazuje skutečné umístění zařízení v zájmovém území.

Skutečné umístění zařízení je nutno zjistit vytýčením přímo na místě, nejlépe před zahájením projektových prací. V případě nejasností budou provedeny kopané sondy i vytýčení inspekční kamerou.

Stavebník je povinen neprodleně ohlásit případné poškození vodohospodářského zařízení provozovateli. Stavebník odpovídá za eventuální škodu na vodohospodářském zařízení způsobenou svojí činností.

Případná existence vodovodních i kanalizačních přípojek není předmětem tohoto stanoviska. Se žádostí o informaci o existenci přípojek se obraťte na vlastníky přípojek, kdy vlastníkem vodovodní nebo kanalizační přípojky, popřípadě jejich části z řazených předmětů nabytí účinnosti zákona č. 274/2001 Sb. Zákona o vodovodech a kanalizacích v platném znění, je vlastník pozemku nebo stavby připojené na vodovod nebo kanalizaci, neprokáže-li se opak.

V případě, že Vám byl na Vaši žádost poskytnut vektorový zákres sítí, Vás upozorujeme, že tato data mohou být využita pouze pro účely záměru, na které bylo vyjádření vydáno a nemohou být poskytována třetím osobám, případně i dále využívána.

Vytýčením skutečného umístění zařízení ve správě společnosti Severočeské vodovody a kanalizace, a.s. a jeho následné zakreslení do situace je nutné objednat na: tel. 840 111 111; info@scvk.cz



Pro provádění zemních, stavebních a ostatních prací v ochranném a bezpečnostním pásmu zařízením ve správě Severočeských vodovodů a kanalizací, a.s. Teplice požadujeme plně respektovat toto zařízením a to za dodržení všech předpisů a norem, které se k této činnosti vztahují.

V případě, že dojde ke stětu se zařízením v naší správě, jste povinen toto neprodleně oznámit na tel. 840 111 111 a projednat s naší společností.

Při odkrytí zařízením ve správě Severočeských vodovodů a kanalizací, a.s. Teplice v průběhu prováděných prací požadujeme toto před zásypem protokolárně předat naší společnosti. Dojde-li ke vstupu do ochranného pásma v průběhu prováděných prací, je potřeba tuto skutečnost neprodleně oznámit naší společnosti.

Při případném nedodržení těchto podmínek bude naše společnost požadovat náhradu způsobených škod a uvedení vzniklých nesrovnalostí do souladu s právními předpisy a normami.

Poskytnutá informace nenahrazuje stanovisko k projektové dokumentaci pro vydání příslušného rozhodnutí.

Obecné technické podmínky pro stěty se zařízením ve správě Severočeských vodovodů a kanalizací, a.s. jsou k dispozici na www.scvk.cz.

Severočeské vodovody a kanalizace, a.s.
415 50 Teplice, Přítkovská 1689
IČ: 49099451 DIČ: CZ49099451
170

Ing. Radka Tmavá Fenclová
manažer útvaru TP OZ Liberec

Příloha:

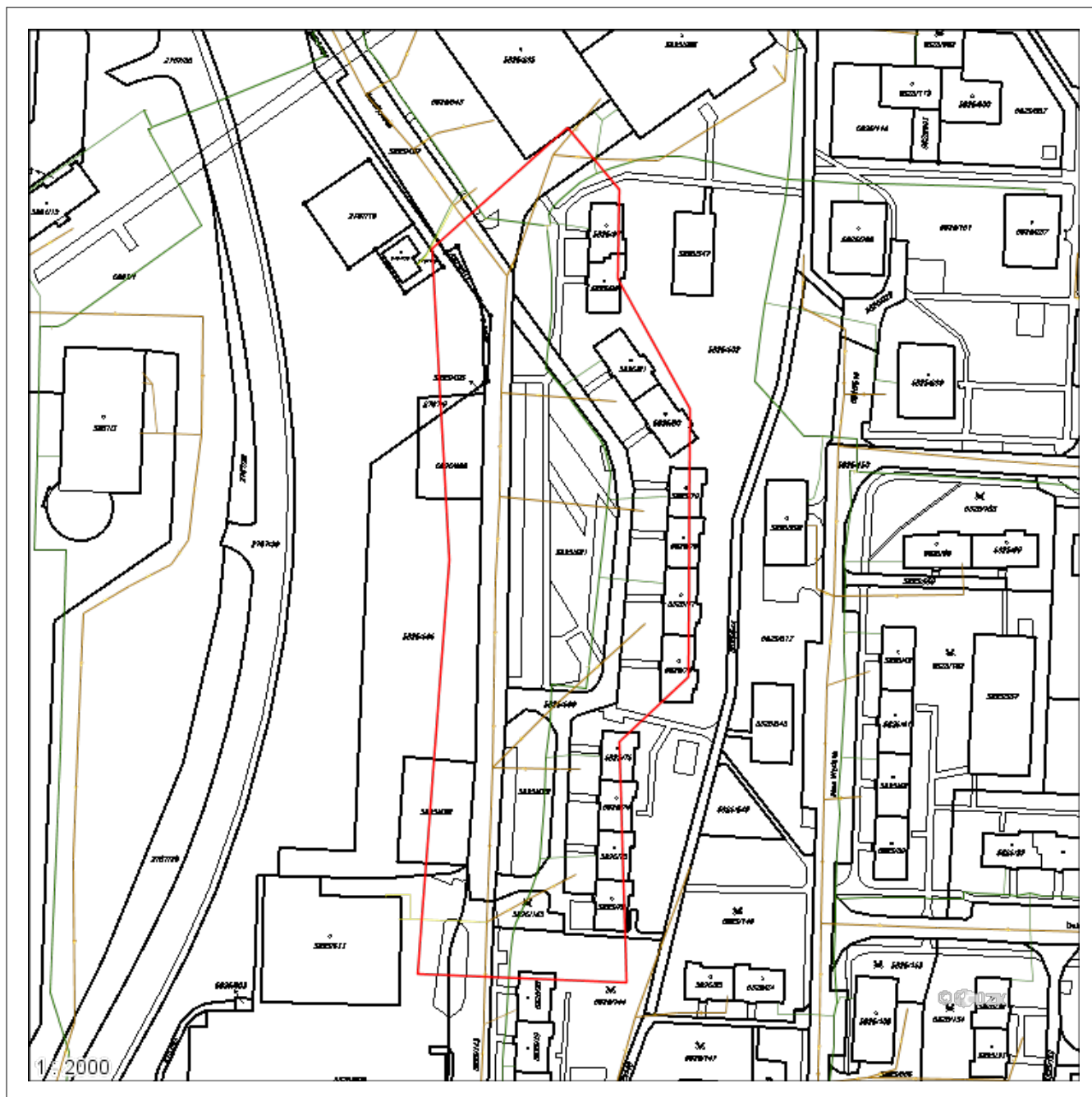
1. Situace a orientační zakres s vyznačeným zařízením provozovaným společností Severočeské vodovody a kanalizace, a.s.

*P íloha: situace zájmového území

P íloha k žádosti o poskytnutí informace ze dne: **19.04.2017**

Naše zna ka: **SCVKZAD1197**

Situace zájmového území



- | | | | |
|---|---|---|--|
| — VODOVOD pitná | — STOKA JEDNOTNÁ | — PLÁNOVANÉ SÍTĚ | ■ OCHRANNÉ P. vodního zdroje |
| — VODOVOD surová | — STOKA SPLAŠKOVÁ | ■ OCHRANNÉ P. ČOV | ■ OSTATNÍ |
| — ELEKTRICKÉ VEDENÍ | — STOKA DEŠŤOVÁ | ■ VDJ VODOJEM | ■ ZAKRESLENÁ OBLAST |



ISO 9001:2001

S.A.W.Consulting s.r.o.
Masarykova 633/318
400 01 Ústí nad Labem

**Věc: Česká Lípa, sídliště ŠPIČÁK-parkoviště v ul. Bardějovská-projekt stavby
Regenerace sídliště Špičák**

V příloze zasíláme orientační zakres podzemního zařízení veřejného osvětlení
ve správě Města Česká Lípa.
Sítě v digitální podobě nevlastníme.

Upozorňujeme, že je nutné toto zařízení vytyčit a dále respektovat tak,
aby nedošlo k jeho poškození.

vyřizuje: Otto Žítek-Dubice 42, 470 01 Česká Lípa
tel.605462375

kontakt na vytyčení sítí VO:urbanova-eloscl@volny.cz tel.603711643

V České Lípě, 28.1.2016

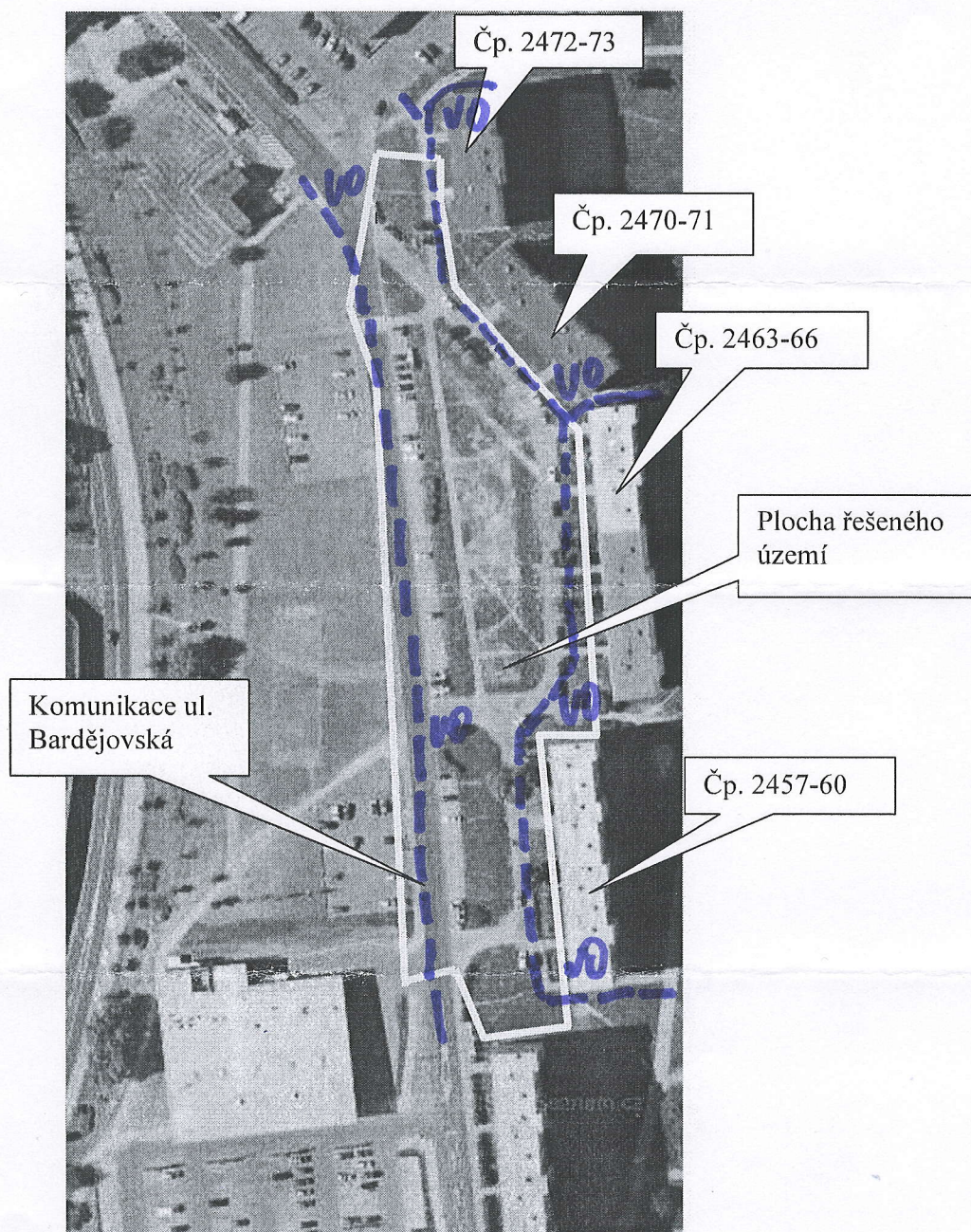
STATOMI spol. s r.o. ELEKTRO
projekty - MONTÁŽE - REVIZE
470 01 ČESKÁ LÍPA, ul. Katovny 775
IČO 402 28 703 DIČ CZ40228703
KS Ústí nad Labem C 1218
tel.: 487 525 162, 487 522 093

STATOMI, spol. s r.o.	Tel./Fax 487/525 162	IČO: 402 28 703
Dubice 32	487/522 093	DIČ: CZ402 28 703
Česká Lípa	ISDN 487/823 169	

- Úpravou budou dotčeny tyto pozemky: p.č. 5825/145, 5825/499, 5825/500, 5825/501, 5825/502 v k.ú. Česká Lípa
- Celková plocha řešeného území je cca 10 300 m².

Návrh řešeného území:

Současný stav s vymezeným územím:



VO
 ORIENTAČNÍ ZÁKRES VÍTI VEŘEJNÉHO OSVĚTLENÍ
 VE STRAVĚ MĚSTA Č. LÍPA ZE DNE 26. 07. 2016

NUTNO VYTYČIT

STATOM ELEKTRO
 spol. s r. o. projekty, MONTÁŽE-REVIZE
 470 01, ČESKÁ LÍPA, U Katovny 775
 IČO 402 28 703 DIČ CZ40228703
 KS Ústí nad Labem C 1218
 tel.: 487 525 162, 487 522 093



ŽADATEL

S.A.W. CONSULTING s.r.o.

NAŠE ZNAČKA
0200586927

VYŠLUŠTUJE / LINKA
841 842 843

VYŠLENO DNE
19.04.2017

Sdělení o existenci komunikačního vedení společnosti Telco Pro Services, a. s.

Název akce: **Regenerace sídliště Špičák - parkoviště v ul. Bardějovská, Česká Lípa**

Účel: **Stavební řízení**

Vážený zákazníku,
dovolujeme si reagovat na Vaši žádost číslo 0200586927 ze dne 19.04.2017, která se týkala sdělení o existenci komunikačního zařízení na Vámi určeném zájmovém území.

Dle v domě společnosti Telco Pro Services, a. s., se na Vámi vymezeném zájmovém území:
nenachází komunikační zařízení v majetku společnosti Telco Pro Services, a. s.

Zároveň si Vás dovoluujeme upozornit, že není vyloučeno, že se ve Vámi vymezeném zájmovém území nachází jiné zařízení, které není v majetku společnosti Telco Pro Services, a. s.

Toto sdělení je platné do 19.04.2018.

V souvislosti s výše uvedeným si Vás dovoluujeme upozornit, že sdělení o existenci i neexistenci sítě představuje skutečnosti tvořící obchodní tajemství společnosti Telco Pro Services, a. s. Poskytnuté informace jsou dále také důvěrnými informacemi společnosti Telco Pro Services, a. s. Z výše uvedených důvodů si Vás proto společnost Telco Pro Services, a. s., dovoluje upozornit, že s poskytnutými informacemi je potřeba nakládat dle platných právních předpisů, v opačném případě se vystavujete postihu ve smyslu platné právní úpravy. V této souvislosti si Vás dovoluujeme rovněž upozornit, že požadované informace nesmí být předány, sděleny, využity, zprístupněny, či jiným způsobem postoupeny na jakoukoli třetí osobu bez předchozího prokazatelného souhlasu společnosti Telco Pro Services, a. s. Informace o existenci sítě mohou být využity pouze pro účel, pro který byly vyžádány.

S pozdravem



Telco Pro Services, a. s.
Duhová 1531/3
140 00 Praha 4
IČ: 291 48 278
(16)

Jiří Cimpel

Telco Pro Services, a. s.

Přílohy

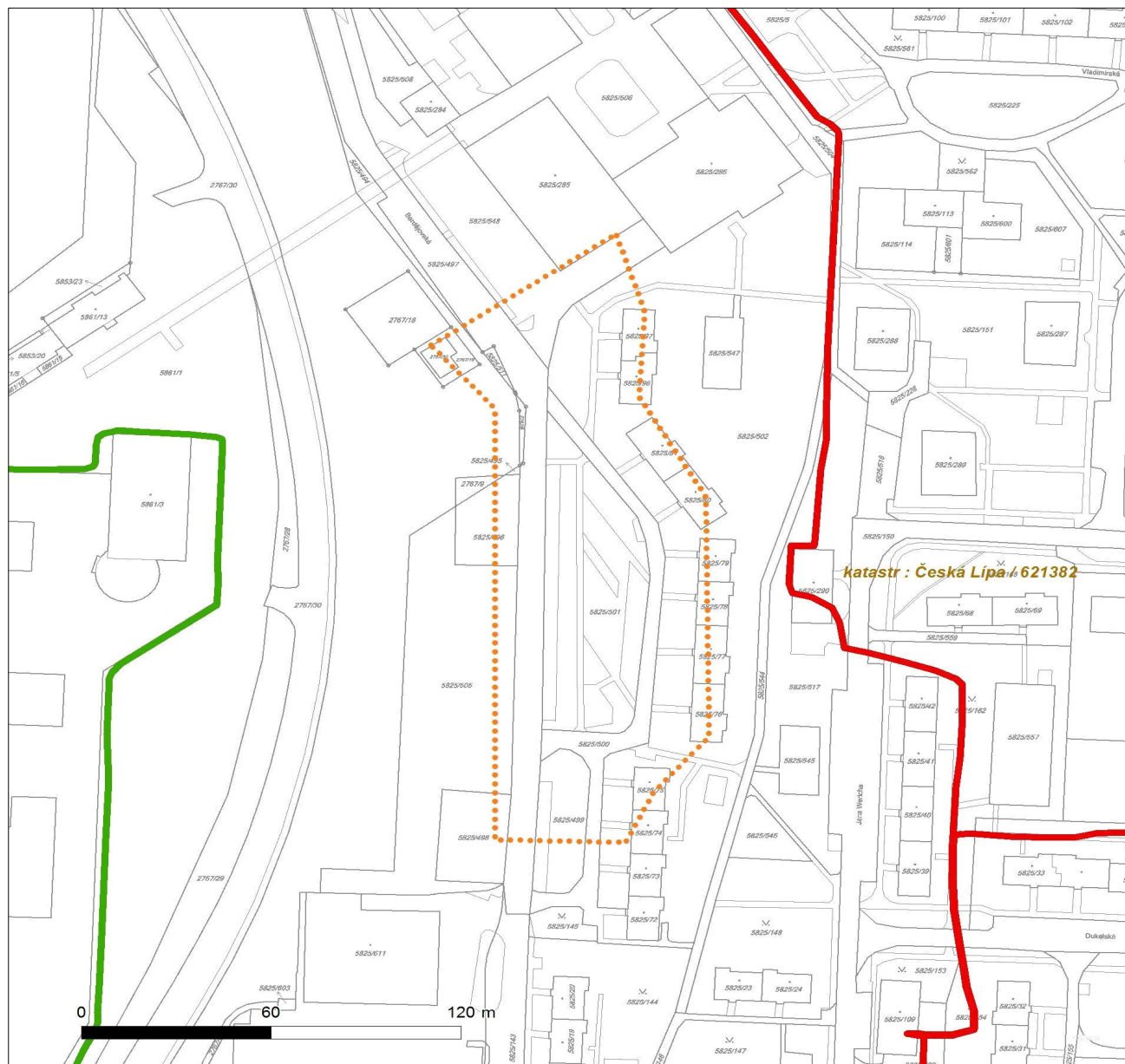
Situace výkres zájmového území



Platí pouze se sdělením číslo 0200586927.

Zakreslené polohy zařízení v příloze jsou pouze informativní.

Situace výkres zájmového území



LEGENDA

- | | | | |
|-----------|---------------------------|-----------|-----------------------------|
| — — — — — | Nadzemní optické vedení | — — — — — | Radioreléový spoj vzduch |
| ————— | Podzemní optické vedení | | Zájmové území |
| - - - - - | Nadzemní metalické vedení | ===== | Hranice katastrálního území |
| ————— | Podzemní metalické vedení | | |

Vyjádření k existenci podzemního komunikačního vedení veřejné komunikační sítě, podmínky a postup k zajištění ochrany podzemního komunikačního vedení společnosti TwigoNet Europe, SE

vydané podle § 101 zákona č. 127/2005 Sb., o elektronických komunikacích v platném znění
a § 161 zákona č. 183/2006 Sb., o územním plánování a stavebním řádu (stavební zákon), v platném znění

Žadatel: **S.A.W. CONSULTING s.r.o.**
Stavebník: **Město Česká Lípa**
Název stavby: **Regenerace sídliště Špičák - parkoviště v ul. Bardějovská, Česká Lípa**
Dotčené území: **KÚ: Česká Lípa (621382)**
Datum přijetí žádosti existence sítě
Číslo jednací: **1953/2017KM** Číslo vyjádření: **1953**
Vyřizuje: **Juraj Černý**

Na základě zpracování a posouzení Vámi podané žádost o vyjádření k existenci našich sítí Vám sdělujeme, že ve Vaší zájmové oblasti **nedojde ke střetu s podzemním komunikačním vedením** veřejné komunikační sítě (chráničky, optické kabely a další zařízení) společnosti TwigoNet Europe, SE.

K povolení vašeho stavebního záměru stanovujeme tyto podmínky:

1. Vyjádření je platné pouze pro zájmové území určené a vyznačené žadatelem v projektové dokumentaci, kterou žadatel předložil k žádosti o vyjádření a kterou společnost TwigoNet Europe ověřila razítkem. Takto ověřená projektová dokumentace žadatele je nedílnou součástí tohoto vyjádření.
2. V případě, kdy dojde k jakékoliv změně v projektové dokumentaci žadatele, pozbývá toto vyjádření platnosti a je nutné požádat o nové vyjádření.
3. V případě, kdy termín plánovaného zahájení stavby překročí dobu platnosti tohoto vyjádření, je nutné požádat společnost TwigoNet Europe, SE o nové vyjádření.

Toto vyjádření je vyjádřením k územnímu řízení, ohlášení stavby nebo stavebnímu řízení.

Vyjádření platí 12 měsíců od data vydání.

Vyjádření vydala společnost TwigoNet Europe, SE dne

1.5.2017



UPC Česká republika, s.r.o.

Závišova 5, 140 00 Praha 4, Česká republika

IČ: 00562262

T +420 261 107 111 F +420 261 107 100

zastoupena společností

InfoTel, spol. s r.o.

Novolišeňská 2678/18, 628 00 Brno-Líšeň

IČ: 46981071

T +420 544 422 111 F +420 544 422 155

S.A.W. CONSULTING s.r.o.

Iveta Sochorová

Masarykova 633/318

40001 Ústí nad Labem

**VYJÁDRĚNÍ O EXISTENCI VEDENÍ VEŘEJNÉ KOMUNIKAČNÍ SÍTĚ (VVKŠ)
A VŠEOBECNÉ PODMÍNKY OCHRANY VEDENÍ VEŘEJNÉ KOMUNIKAČNÍ SÍTĚ
SPOLEČNOSTI UPC Česká republika, s.r.o.**

vydané podle § 101 zákona č. 127/2005 Sb., o elektronických komunikacích a o změně některých souvisejících zákonů (zákon o elektronických komunikacích), ve znění pozdějších předpisů a § 161 zákona 183/2006 Sb., o územním plánování a stavebním řádu (stavební zákon).

Číslo žádosti: **E008389/17**
Název akce/stavby: **Regenerace sídliště Špičák - parkoviště v ul. Bardějovská, Česká Lípa**
Vyřizuje: **Růžička Jaroslav / +420 606 776 135**
Naše značka:
Datum: **19.4.2017**
Umístěno:
Katastrální území: **Česká Lípa (621382)**
Číslo parcely:
Důvod vydání vyjádření: **Stavební řízení**
Popis důvodu žádosti:
Žádost o souhlas se zjednodušeným územním řízením: **Ne**
Žádost o souhlas s veřejnoprávní smlouvou: **Ne**

Společnost InfoTel, spol. s r.o. (dále jen *InfoTel*) zplnomocněna od 1.3.2017 k zastupování společnosti UPC Česká republika, s.r.o. (dále jen *UPC*) jako vlastníka sítě elektronických komunikací ve správních, stavebně – správních, povolenacích a jiných řízeních na základě Vaší žádosti o vyjádření o existenci sítě po určení a vyznačení zájmového území – předložení projektové dokumentace a na základě stanovení důvodu pro vydání vyjádření vydává **následující vyjádření:**

ve staveništi předmětné stavby se nachází vedení veřejné komunikační sítě a jeho ochranné pásmo

společnosti UPC, jejíž existence a poloha je zakreslena v příloze tohoto vyjádření. Ochranné pásmo VVKŠ je v souladu s ustanovením § 102 zákona č. 127/2005 Sb., o elektronických komunikacích a o změně některých souvisejících zákonů stanoveno rozsahem 1,5 m po stranách krajní hrany vedení VVKŠ (dále jen *Ochranné pásmo*).

Podzemní VVKŠ jsou uloženy v pískovém loži volně v zemní rýze, kryty cihlou, folií nebo zákrytovou deskou nebo v chráničkách PE, optické kabely v chráničkách HDPE.

Nadzemní VVKŠ jsou vedeny:

(1) Vyjádření je platné pouze v rámci předmětné stavby a pro důvod vydání vyjádření stanovený zadatelem v žádosti.

Všeobecné podmínky ochrany VVKS společnosti UPC

I. Obecná ustanovení

1. Stavebník, nebo jím pověřená třetí osoba, je povinen při provádění jakýchkoliv činností, zejména stavebních nebo jiných prací, při odstraňování havárií a projektování staveb, řídit se platnými právními předpisy, technickými a odbornými normami, správnou praxí v oboru stavebnictví a technologickými postupy a učinit veškerá opatření nezbytná k tomu, aby nedošlo k poškození nebo ohrožení VVKS ve vlastnictví společnosti UPC a je výslovně srozuměn s tím, že VVKS jsou zajišťovány ve veřejném zájmu a jsou chráněny právními předpisy.
2. Při jakékoliv činnosti v blízkosti vedení VVKS je stavebník, nebo jím pověřená třetí osoba, povinen respektovat ochranné pásmo VVKS tak, aby nedošlo k poškození nebo zamezení přístupu k VVKS. Při křížení nebo souběhu činností s VVKS je povinen řídit se platnými právními předpisy, technickými a odbornými normami, správnou praxí v oboru stavebnictví a technologickými postupy. Při jakékoliv činnosti ve vzdálenosti menší než 1,5 m od krajního vedení vyznačené trasy podzemního VVKS (dále jen PVVKS) se musí pracovat s nejvyšší opatrností a jen s ručním náradím bez použití mechanizace.
3. Pro případ porušení kterékoliv z povinností stavebníka, nebo jím pověřené třetí osoby, založené Všeobecnými podmínkami ochrany VVKS společnosti UPC je stavebník, nebo jím pověřená třetí osoba, odpovědný za veškeré náklady a škody, které společnosti UPC vzniknou porušením jeho povinností.
4. V případě, že budou zemní práce zahájeny po uplynutí doby platnosti příslušného vyjádření, musí být takto neplatné vyjádření aktualizováno. Je třeba požádat o vydání nového vyjádření, které bude podkladem pro následné vytýčení nebo určení polohy VVKS.

II. Součinnost stavebníka při činnostech v blízkosti VVKS

1. Započetí činnosti je stavebník, nebo jím pověřená třetí osoba, povinen oznámit POS (pověřená osoba společnosti InfoTel, spol. s r.o.) a to v dostatečném časovém předstihu (alespoň 10 pracovních dní před zahájením stavebních prací). Oznámení musí obsahovat číslo vyjádření, k němuž se vztahují tyto podmínky.
2. Před započatím zemních prací či jakékoliv jiné činnosti je stavebník, nebo jím pověřená třetí osoba, povinen zajistit vyznačení tras PVVKS na terénu dle polohopisné dokumentace. S vyznačenou trasou PVVKS prokazatelně seznámí všechny osoby, které budou činnosti provádět.
3. Při provádění zemních prací v blízkosti PVVKS je stavebník, nebo jím pověřená třetí osoba, povinen postupovat tak, aby nedošlo ke změně hloubky uložení nebo prostorového uspořádání PVVKS. Odkryté PVVKS je stavebník, nebo jím pověřená třetí osoba, povinen zabezpečit proti prověšení, poškození a odcizení.
4. Při zjištění rozporu mezi vytýčením/údaji o poloze PVVKS a skutečností či při jejím narušení stavebník zastaví pracovní činnost a neprodleně informuje POS, tím není dotčena trestní či hmotná odpovědnost stavebníka za způsobené škody. V pracích lze pokračovat až po projednání a schválení dalšího postupu.
5. Při provádění zemních prací, u kterých nastane odkrytí PVVKS, je povinen stavebník, nebo jím pověřená třetí osoba před zakrytím PVVKS vyzvat POS ke kontrole. Zához je oprávněn provést až poté, kdy prokazatelně obdržel souhlas POS. Pracovníci stavebníka provádějící zemní práce zhutní zeminu pod VVKS a to uloží před záhozem do pískového lože, vedení bude mechanicky chráněno (cihla, zákrytové desky, další zához proveden tříděnou zeminou), cca 30cm pod definitivním povrchem bude umístěna výstražná folie oranžové barvy.
6. Stavebník, nebo jím pověřená třetí osoba, není oprávněn manipulovat s kryty kabelových komor a vstupovat do kabelových komor bez souhlasu společnosti UPC.
7. Stavebník, nebo jím pověřená třetí osoba, není oprávněn trasu PVVKS mimo vozovku přejíždět vozidly nebo Stavební mechanizací, a to až do doby, než PVVKS řádně zabezpečí proti mechanickému poškození. Stavebník, nebo jím pověřená třetí osoba, je povinen projednat s POS způsob mechanické ochrany trasy PVVKS.
8. Stavebník, nebo jím pověřená třetí osoba, není oprávněn na trase PVVKS (včetně ochranného pásma) jakkoliv měnit nivelitu terénu, vysazovat trvalé porosty ani měnit rozsah chodníků, parkovišť, komunikací, zpevněných ploch, apod.

Možnosti a způsob připojení objektu ke službám UPC

Společnost InfoTel Vám poskytuje na základě plné moci za vlastníka technické infrastruktury dle ustanovení §161 odst. 1 zákona č. 183/2006 Sb., o územním plánování a stavebním řádu (dále jen stavební zákon) současně s vydáním vyjádření následující informace o podmínkách včasného napojení stavby (budovy) k SEK, u níž je zájem o služby elektronických komunikací společnosti UPC.

Pro urychlení a usnadnění napojení Vaší budovy k SEK a následnému zprovoznění požadovaných služeb společnosti UPC, kontaktujte, prosím, technické oddělení společnosti UPC nebo POS, kteří budou koordinátorem napojení budovy k SEK. Podmínkou napojení budovy na SEK je splnění technických, ekonomických a správních podmínek napojení v dané lokalitě. Kontaktním pracovníkem pro řešení napojení Vaší Budovy k SEK je příslušné pracoviště:

<http://www.upc.cz/o-upc/dokumentace/>

optická trasa UPC ČR, s.r.o.
optická trasa UPC ČR, s.r.o.
koaxiální trasa UPC ČR, s.r.o.

příloha E008389_17 b







S.A.W. CONSULTING s.r.o.
Iveta Sochorová
Masarykova 633/318
400 01 Ústí nad Labem

V Praze, 19.4.2017

Naše zn.: **MW000006045440987**

Věc: vyjádření k žádosti k akci **"Regenerace sídliště Špičák - parkoviště v ul. Bardějovská, Česká Lípa"**

Sdělujeme Vám, že společnost Vodafone Czech Republic a.s., se sídlem Praha 5, náměstí Junkových 2, IČ: 25788001, zapsaná dne 13.8. 1999 v obchodním rejstříku vedeném Městským soudem v Praze pod spisovou značkou B.6064 na základě předložené dokumentace ze dne **19.4.2017**

souhlasí s realizací projektu.

Ve vámi zadaném zájmovém území a v uvedené výšce (výška stavby: 0 m, výška jeřábu: 0 m) se nenachází žádné podzemní ani nadzemní vedení naší společnosti.

Platnost vyjádření je **1 rok** od data vydání.

S pozdravem

v.z. Nikol Jeníková
Vodafone Czech Republic a.s.
Náměstí Junkových 2
155 00 Praha 5


Vodafone Czech Republic a.s.
náměstí Junkových 2, 155 00, Praha 5
IČO: 25788001, DIČ: CZ25788001
tel.: 776 971 111, fax: 776 971 927
-60-

Tel.: 775 012 026
E-mail: west@vodafone.cz

Seznam příloh/přiložených souborů:

Zadost_MW000006045440987.pdf